



New Mexico Water Security Planning Act: Engagement Summary Report Appendix I - Display Boards and Worksheets

October 2024



Regional Water Planning Open House



Planificación Regional del Agua en Nuevo México Evento Abierto al Público

Thank you for being here!

First Steps:

- Sign-in
- Create a name badge
- Grab an informational booklet

How this meeting works:

Visit each of the 4 stations to learn about how regional water planning currently works in New Mexico and provide input on how it might be reimaged:

1. WHY

Why are we here today and what do you think are the most important things to consider in regional water planning?

2. WHERE

What are the water planning regions, and do they need to change?

3. WHO

Who should be involved in regional water planning and how?

4. WHAT

What should be included in regional water plans, what should implementation look like, and how can we measure progress?

Given your experience, please answer the following question:

Q1: Have you been involved with state-led regional water planning before?

Interested in more information or providing more detailed feedback?

Visit the Main Stream New Mexico website for more information. Opportunities to provide feedback on detailed procedures and other considerations related to regional water planning will be available online in June.

Have friends and family who couldn't make it to this open house?

An online version of the content and questions presented during this open house will be available at mainstreamnm.org in June! Provide your email address on the sign-in sheet to be notified when the online content goes live.



mainstreamnm.org

¡Gracias por estar aquí!

Primeros Pasos:

- Registrarse
- Crear una etiqueta con su nombre
- Consigue un folleto informativo

Funcionamiento de esta reunión:

Visite cada una de las 4 estaciones para conocer cómo funciona actualmente la planificación regional del agua en Nuevo México y dé su opinión sobre cómo podría reimaginarse:

1. POR QUÉ

¿Por qué estamos hoy aquí y qué crees que son los aspectos más importantes que considerar en la planificación regional del agua?

2. DÓNDE

¿Cuáles son las regiones de planificación hidrológica y es necesario cambiarlas?

3. QUIÉN

¿Quién y cómo debe participar en la planificación regional del agua?

4. QUÉ

¿Qué deben de incluir los planes hidrológicos regionales, cómo debe ser su aplicación y cómo podemos medir los avances?

Teniendo en cuenta su experiencia, responda a la siguiente pregunta:

P1: ¿Ha participado antes en la planificación regional del agua dirigida por el Estado?

¿Desea más información o proporcionar comentarios más detallados?

Visite el sitio web Main Stream New Mexico para obtener más información. En junio estarán disponibles en línea oportunidades para proporcionar sus comentarios sobre los procedimientos detallados y otras consideraciones relacionadas con la planificación regional del agua. mainstreamnm.org.

¿Tiene amigos o familiares que no pudieron asistir a evento abierto al público?
¡En junio estará disponible en mainstreamnm.org una versión en línea del contenido y las preguntas presentadas durante esta evento público! Anote su dirección de correo electrónico en la hoja de registro para recibir una notificación cuando se publique el contenido en línea.

Q1: Have you been involved with state-led regional water planning before?

Instructions: Place one dot to vote on the response that reflects your previous experience with regional water planning. Use the blank area to add any comments on how you have been involved.

Yes – I have attended numerous water planning meetings in the past

Yes – I have attended one water planning meeting in the past

Yes – I have been involved in other, non-state led water planning efforts

No – I have not previously been involved

Comments:

P1: ¿Ha participado antes en la planificación regional del agua dirigida por el estado?

Instrucciones: Coloque un punto para votar en la respuesta que refleje su experiencia previa con la planificación regional del agua. Utilice el espacio en blanco para añadir cualquier comentario sobre cómo ha participado.

Sí - He asistido a numerosas reuniones de planificación agua en el pasado.

Sí - He asistido a una reunión de planificación del agua en el pasado

Sí - He participado en otras iniciativas de planificación del agua no dirigidas por el Estado

No - No he participado anteriormente

Comentarios:

WHY are we here today?

New Mexico's water supplies – above ground in rivers and streams, and below ground in underground sources of water accessed by wells – are decreasing in much of the state. This creates an imbalance with New Mexico's current rate of water usage. This imbalance is expected to intensify in the coming decades as New Mexico becomes hotter and drier due to climate change. Without action, New Mexico will not have enough water to meet our needs. Throughout history, desert dwellers have found ways to adapt and New Mexicans must work together to confront these challenges now and ensure a sustainable water future.

Enter, the Water Security Planning Act

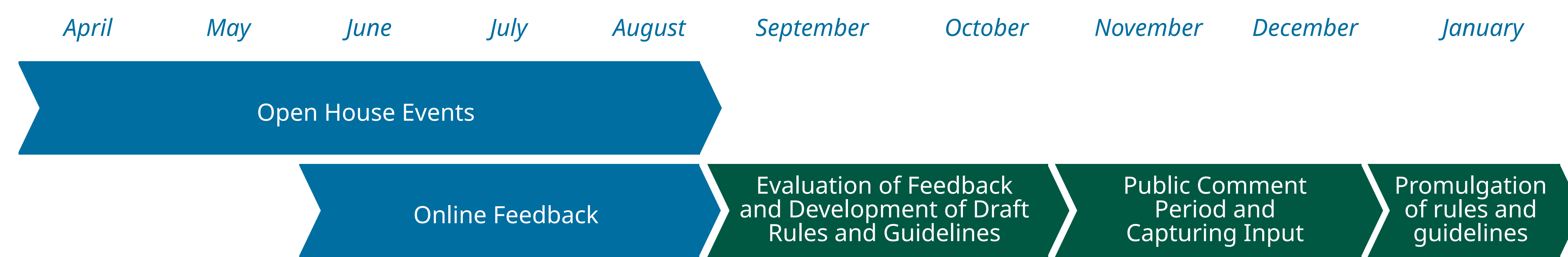
The Water Security Planning Act of 2023 aims to reimagine New Mexico's regional water planning to meet the scale of the challenges ahead.

The Act is our state's guiding legislation for regional water planning and management, intended to secure a resilient water future for New Mexico. As a first step, it requires the NM Interstate Stream Commission to create a roadmap for regional water security planning and for the implementation of plans that prioritize the unique needs of local communities, make use of the best available science and data, and maintain compliance with federal and state laws.

Where you come in

Through open house events in each of the state's 16 existing water planning regions, together with online engagement opportunities, we are looking for input to inform the development of this roadmap that will guide the future of regional water planning in New Mexico.

What comes next?



Given your experience, please answer the following grounding questions:

Q2: What is most important to you when you think about planning for New Mexico's water future?

Q3: What is the biggest water challenge facing you and your neighbors? What are the biggest opportunities?

Q4: In the next 50 years, New Mexico is expected to have at least 25% less water in rivers and a similar reduction in groundwater recharge. As water becomes more scarce, what are you most concerned about?



¿POR QUÉ estamos aquí hoy?

Los depósitos de agua de Nuevo México -en la superficie, en ríos y arroyos, y en el subsuelo, en fuentes subterráneas a las que se accede mediante pozos- están disminuyendo en gran parte del estado. Esto crea un desequilibrio con el actual consumo de agua de Nuevo México. Se espera que este desequilibrio se intensifique en las próximas décadas a medida que Nuevo México se vuelva más cálido y seco debido al cambio climático. Si no se toman medidas, Nuevo México no tendrá suficiente agua para satisfacer nuestras necesidades. A lo largo de la historia, los habitantes del desierto han encontrado formas de adaptarse y los habitantes de Nuevo México deben trabajar juntos para enfrentarse a estos retos ahora y garantizar un futuro sostenible del agua.

Se introduce, La Ley de Planificación de la Seguridad del Agua

La Ley de Planificación de la Seguridad del Agua de 2023 tiene como objetivo reimaginar la planificación regional del agua de Nuevo México para hacer que responda a la escala de los retos que se avecinan.

La Ley es la legislación que guía la planificación y manejo regional del agua en nuestro estado, con la intención de asegurar un futuro de agua resistente para Nuevo México. Como primer paso, requiere que la Comisión de Corrientes Interestatales de Nuevo México cree una guía para la planificación de la seguridad del agua regional y para la implementación de planes que prioricen las necesidades únicas de las comunidades locales, hagan uso de la mejor ciencia y datos disponibles, y se mantengan en regla con las leyes federales y estatales.

En donde entra usted

A través de eventos abiertos al público en cada una de las 16 regiones de planificación del agua existentes en el estado, junto con oportunidades de participación en línea, estamos solicitando aportaciones para informar el desarrollo de esta guía que orientará el futuro de la planificación regional del agua en Nuevo México.

¿Qué viene después?



Teniendo en cuenta su experiencia, por favor responda las siguientes preguntas fundamentales:

P2: ¿Qué es lo más importante para usted cuando piensa en planificar el futuro del agua en Nuevo México?

P3: En los próximos 50 años, se espera que Nuevo México tenga al menos un 25% menos de agua en los ríos y una reducción similar en la recarga de las aguas subterráneas. A raíz de la escasez de agua, ¿qué es lo que más le preocupa?

P4: En los próximos 50 años, se espera que Nuevo México tenga al menos un 25% menos de agua en los ríos y una reducción similar en la recarga de las aguas subterráneas. A raíz de la escasez de agua, ¿qué es lo que más le preocupa?

Q2: What is most important to you when you think about planning for New Mexico's water future?

Instructions: Use one of the blank squares to provide your short response. If you agree with a response, simply place a checkmark in the box.

P2: ¿Qué es lo más importante para usted cuando piensa en la planificación del futuro del agua en Nuevo México?

Instrucciones: Utilice una de las casillas en blanco para dar su breve respuesta. Si está de acuerdo con una respuesta, simplemente marque la casilla correspondiente.

Q3: What is the biggest water challenge facing you and your neighbors? What are the biggest opportunities?

Instructions: Add your response in the appropriate column. If you agree with a response, simply place a checkmark next to it.

Challenges

Opportunities

**P3: ¿Cuál es el mayor reto en términos del agua al que se enfrentan usted y sus vecinos?
¿Cuáles son las mayores oportunidades?**

Instrucciones: Utilice una de las casillas en blanco para dar su breve respuesta. Si está de acuerdo con una respuesta, simplemente marque la casilla correspondiente.

Retos

Oportunidades

Q4. In the next 50 years, New Mexico is expected to have at least 25% less water in rivers and a similar reduction in groundwater recharge. As water becomes more scarce, what are you most concerned about?

Instructions: Place one dot on up to three responses that reflect your top concerns (one dot only per option, three dots total). Use the blank squares at the bottom to describe any other concerns you have.

<i>Safe drinking water for communities</i>	<input type="checkbox"/>	<input type="checkbox"/>	<input type="checkbox"/>	<input type="checkbox"/>	<input type="checkbox"/>	<input type="checkbox"/>	<input type="checkbox"/>	<input type="checkbox"/>	<input type="checkbox"/>	<input type="checkbox"/>
<i>Enough water right now</i>	<input type="checkbox"/>	<input type="checkbox"/>	<input type="checkbox"/>	<input type="checkbox"/>	<input type="checkbox"/>	<input type="checkbox"/>	<input type="checkbox"/>	<input type="checkbox"/>	<input type="checkbox"/>	<input type="checkbox"/>
<i>Enough water for future generations</i>	<input type="checkbox"/>	<input type="checkbox"/>	<input type="checkbox"/>	<input type="checkbox"/>	<input type="checkbox"/>	<input type="checkbox"/>	<input type="checkbox"/>	<input type="checkbox"/>	<input type="checkbox"/>	<input type="checkbox"/>
<i>Water needs are adapted to match water availability, (i.e. balancing our water use)</i>	<input type="checkbox"/>	<input type="checkbox"/>	<input type="checkbox"/>	<input type="checkbox"/>	<input type="checkbox"/>	<input type="checkbox"/>	<input type="checkbox"/>	<input type="checkbox"/>	<input type="checkbox"/>	<input type="checkbox"/>
<i>Traditional agriculture</i>	<input type="checkbox"/>	<input type="checkbox"/>	<input type="checkbox"/>	<input type="checkbox"/>	<input type="checkbox"/>	<input type="checkbox"/>	<input type="checkbox"/>	<input type="checkbox"/>	<input type="checkbox"/>	<input type="checkbox"/>
<i>Impacts of water availability on traditional culture</i>	<input type="checkbox"/>	<input type="checkbox"/>	<input type="checkbox"/>	<input type="checkbox"/>	<input type="checkbox"/>	<input type="checkbox"/>	<input type="checkbox"/>	<input type="checkbox"/>	<input type="checkbox"/>	<input type="checkbox"/>
<i>Impacts of water availability on local economies</i>	<input type="checkbox"/>	<input type="checkbox"/>	<input type="checkbox"/>	<input type="checkbox"/>	<input type="checkbox"/>	<input type="checkbox"/>	<input type="checkbox"/>	<input type="checkbox"/>	<input type="checkbox"/>	<input type="checkbox"/>
<i>Protecting ecological interests (e.g., fish, rivers, landscapes)</i>	<input type="checkbox"/>	<input type="checkbox"/>	<input type="checkbox"/>	<input type="checkbox"/>	<input type="checkbox"/>	<input type="checkbox"/>	<input type="checkbox"/>	<input type="checkbox"/>	<input type="checkbox"/>	<input type="checkbox"/>
<i>Replenishment and sustainability of below ground stores of water (groundwater)</i>	<input type="checkbox"/>	<input type="checkbox"/>	<input type="checkbox"/>	<input type="checkbox"/>	<input type="checkbox"/>	<input type="checkbox"/>	<input type="checkbox"/>	<input type="checkbox"/>	<input type="checkbox"/>	<input type="checkbox"/>

Other:

P4: En los próximos 50 años, se espera que Nuevo México tenga al menos un 25% menos de agua en los ríos y una reducción similar en la recarga de las aguas subterráneas. A raíz de la escasez de agua, ¿qué es lo que más le preocupa?

Instrucciones: Ponga un punto en hasta tres respuestas que reflejen sus principales preocupaciones (sólo un punto por opción, tres puntos en total). Utilice las casillas en blanco de la parte inferior para describir cualquier otra preocupación que tenga.

Agua potable para las comunidades

Suficiente agua ahora

Agua suficiente para las futuras generaciones

Las necesidades de agua se adaptan para ajustarse a la disponibilidad de agua, (es decir, equilibrar nuestro uso del agua)

Agricultura tradicional

Impacto de la disponibilidad de agua en la cultura tradicional

Impacto de la disponibilidad de agua en las economías locales

Protección de los aspectos ecológicos (peces, ríos, paisajes, etc.)

Reabastecimiento y sostenibilidad de las reservas subterráneas de agua (aguas subterráneas)

Otro:

--	--	--	--	--

--	--	--	--	--

--	--	--	--	--

MAIN STREAM NEW MEXICO

WHERE are the water planning regions?

Why are water planning regions important?

Local demographics, water sources, governing boundaries, and ecology vary significantly across New Mexico. This is where regional water planning comes into play. Water planning at the regional scale allows communities to answer key questions like:

- How much water is currently available?
- How much water is required to meet existing and planned needs?
- How will balance be maintained between need and water availability?
- What's needed to develop and implement effective water solutions?

New Mexico's Current Water Planning Regions

Currently, there are 16 water planning regions in New Mexico. These regions were established from 1987 to 2003 using a combination of hydrologic and institutional boundaries.

¿DÓNDE están las regiones de planificación del agua?

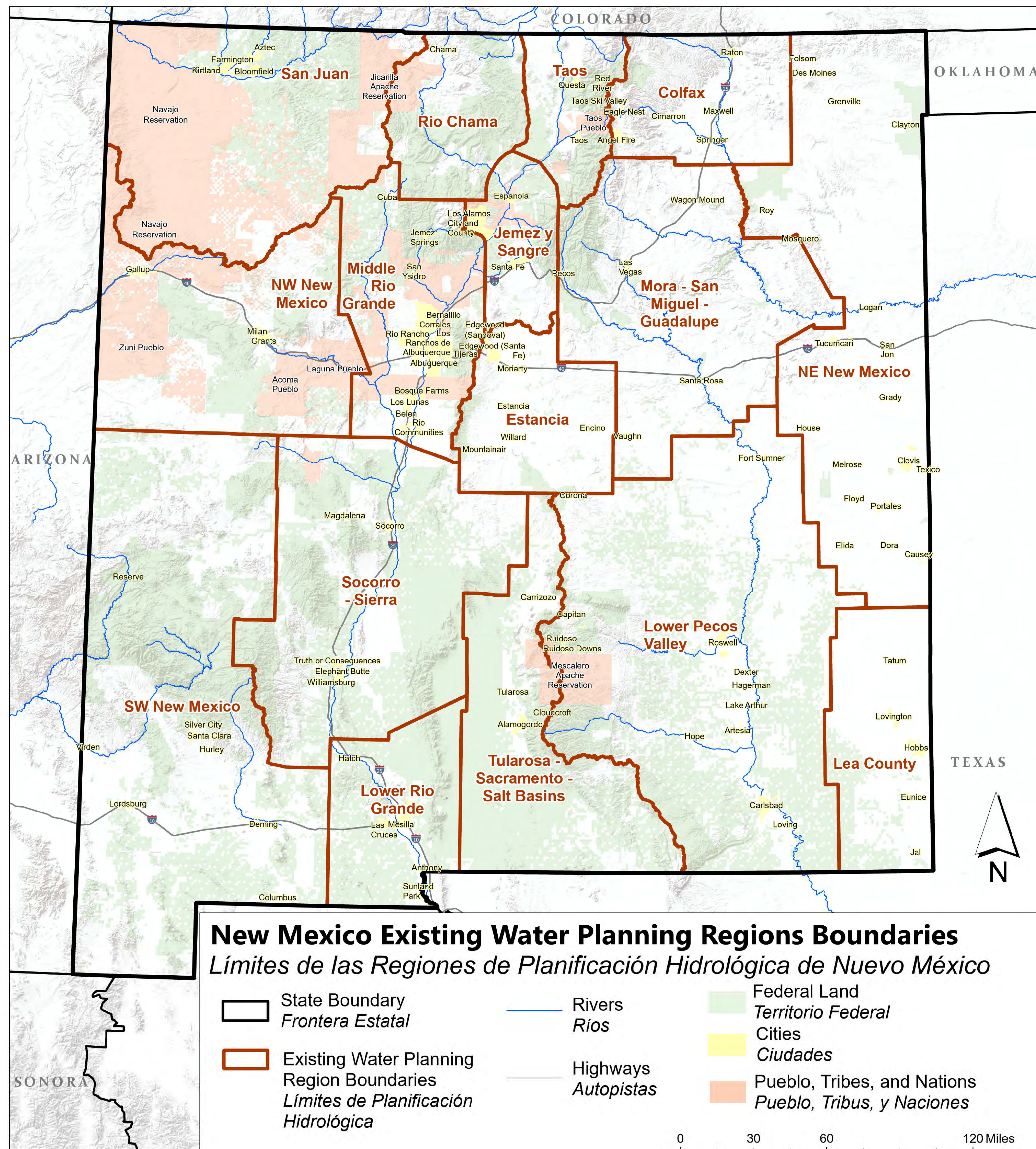
¿Por qué son importantes las regiones de planificación del agua?

La demografía local, las fuentes de agua, los límites de gobierno y la ecología varían significativamente en todo Nuevo México. Aquí entra en juego la planificación regional del agua. La planificación del agua a escala regional permite a las comunidades responder a preguntas clave como:

- ¿Cuánta agua hay disponible actualmente?
- ¿Cuánta agua se necesita para satisfacer las necesidades actuales y futuras?
- ¿Cómo se mantendrá el equilibrio entre las necesidades y la disponibilidad de agua?
- ¿Qué se necesita para desarrollar y aplicar soluciones eficaces para el agua?

Regiones Actuales de Planificación del Agua en Nuevo México

Actualmente, existen 16 regiones de planificación del agua en Nuevo México. Estas regiones se establecieron de 1987 a 2003 utilizando una combinación de límites hidrológicos e institucionales.



Re-examining the Number and Size of Water Planning Regions

The New Mexico Water Security Planning Act asks us to re-examine the number and size of the water planning regions. Some considerations for redefining the regions are summarized below.

	More/Smaller Regions	Fewer/Larger Regions
Summary	Create more regions that are smaller in scale (more than current 16)	Consolidate/ redefine regions into fewer number of larger regions (less than current 16)
Considerations	<ul style="list-style-type: none"> Regional planning processes may be more accessible (e.g., close by) More competition for funding Smaller pool of people for entity recruitment Planning can be more customized to local needs May be harder to coordinate and staff 	<ul style="list-style-type: none"> Regional planning processes may be less accessible (e.g., far away) Less competition for funding Larger pool of people for entity recruitment Planning may be less customized to local needs May be easier to coordinate and staff

To better understand how to update the water planning regions, we want your input:

Q5: What do you think is most important to achieve by revising the regional water planning process?

Reexaminando el Número y Tamaño de las Regiones de Planificación de Agua

La Ley de Planificación de la Seguridad del Agua de Nuevo México nos pide que reexaminemos el número y el tamaño de las regiones de planificación hidrológica. A continuación, se resumen algunas consideraciones para redefinir las regiones.

	Más/pequeñas regiones	Menos/Regiones grandes
Resumen	Crear más regiones de tamaño reducido (además de las 16 actuales)	Consolidar/ redefinir las regiones para que haya más regiones grandes (menos de las 16 actuales)
Consideraciones	<ul style="list-style-type: none"> Los procesos de planificación regionales pueden ser más accesibles (por ejemplo, por cercanía) Más competencia por los fondos Menor número de personas para la contratación de entidades La planificación puede adaptarse mejor a las necesidades locales Puede ser más difícil de coordinar y contratar 	<ul style="list-style-type: none"> Los procesos de planificación regional pueden ser menos accesibles (por ejemplo, por estar lejos) Menos competencia por los fondos Mayor número de personas para la contratación de entidades La planificación puede estar menos adaptada a las necesidades locales Puede ser más fácil de coordinar y contratar

Para comprender mejor cómo actualizar las regiones de planificación del agua, queremos su aportación:

P5. ¿Qué cree que es más importante conseguir con la revisión del proceso de planificación regional del agua?



Q5: What do you think is most important to achieve by revising the regional water planning process?

Instructions: Place one dot on up to three responses that reflect your top concerns (one dot only per option, three dots total). Use one of the blank squares to describe any other things that you think are important.

<i>Ability for broader participation in planning process</i>	<input type="radio"/>	<input type="radio"/>	<input type="radio"/>	<input type="radio"/>	<input type="radio"/>	<input type="radio"/>	<input type="radio"/>	<input type="radio"/>	<input type="radio"/>	<input type="radio"/>
<i>Ability to enhance engagement in and support for plan implementation</i>	<input type="radio"/>	<input type="radio"/>	<input type="radio"/>	<input type="radio"/>	<input type="radio"/>	<input type="radio"/>	<input type="radio"/>	<input type="radio"/>	<input type="radio"/>	<input type="radio"/>
<i>Ability for the public to monitor plan implementation</i>	<input type="radio"/>	<input type="radio"/>	<input type="radio"/>	<input type="radio"/>	<input type="radio"/>	<input type="radio"/>	<input type="radio"/>	<input type="radio"/>	<input type="radio"/>	<input type="radio"/>
<i>Ability to secure more frequent or larger amounts of funding for plan implementation</i>	<input type="radio"/>	<input type="radio"/>	<input type="radio"/>	<input type="radio"/>	<input type="radio"/>	<input type="radio"/>	<input type="radio"/>	<input type="radio"/>	<input type="radio"/>	<input type="radio"/>
<i>Ability to customize plans to meet local needs</i>	<input type="radio"/>	<input type="radio"/>	<input type="radio"/>	<input type="radio"/>	<input type="radio"/>	<input type="radio"/>	<input type="radio"/>	<input type="radio"/>	<input type="radio"/>	<input type="radio"/>
<i>Ability to staff regions with more technically qualified professionals</i>	<input type="radio"/>	<input type="radio"/>	<input type="radio"/>	<input type="radio"/>	<input type="radio"/>	<input type="radio"/>	<input type="radio"/>	<input type="radio"/>	<input type="radio"/>	<input type="radio"/>
<i>Ability to calculate surface water availability and need across a region</i>	<input type="radio"/>	<input type="radio"/>	<input type="radio"/>	<input type="radio"/>	<input type="radio"/>	<input type="radio"/>	<input type="radio"/>	<input type="radio"/>	<input type="radio"/>	<input type="radio"/>

Other:

P5: ¿Qué cree que es más importante conseguir con la revisión del proceso de planificación regional del agua?

Instrucciones: Ponga un punto en hasta tres respuestas que reflejen sus principales preocupaciones (sólo un punto por opción, tres puntos en total). Utilice las casillas en blanco de la parte inferior para describir cualquier otra preocupación que tenga.

Posibilidad de una participación más amplia en el proceso de planificación

Capacidad para aumentar el interés y el apoyo a la aplicación del plan

Posibilidad de que el público supervise la aplicación del plan

Capacidad para garantizar una financiación más frecuente o de mayor cantidad para la aplicación del plan

Capacidad para adaptar los planes a las necesidades locales

Capacidad para contratar en las regiones a profesionales más cualificados desde el punto de vista técnico

Capacidad para calcular la disponibilidad y las necesidades de agua superficial en toda una región

Otro:

Reimagining our water planning region

Exploring Boundary Concepts and Features

There are numerous ways to establish boundaries for water planning regions. Exploring priorities for boundary-setting is an important initial step.

Three boundary concept maps illustrate possible visions to shape boundary development, and the outcomes that each has the potential to optimize. These concept maps build on other types of existing boundaries and represent possible approaches. ***We are not limited to these examples; they are illustrative of ways to approach boundary delineation.***

To compare preliminary boundary concepts:

- Review the **boundary concept maps and considerations (boards 6-8)**
- Overlay the **transparent boundary concept maps** on top of the **reference maps** to compare features
- Review the **regional detail map** in your participant booklet to explore how this region fits within the larger statewide context.

As you review the maps and existing boundaries, use the feedback sheets to tell us:

Q6: What communities do you consider to be part of your region?

Q7: What do you think is most important in terms of how boundaries are delineated?

Q8: Which of the boundary concept maps resonates with you most?

Q9: Are there any other considerations not highlighted here that should be included in determining how to delineate future regional water planning boundaries?

Reimaginar nuestra región de planificación del agua

Explorando Conceptos y Características de los Límites

Existen numerosas formas de establecer los límites de las regiones de planificación de aguas. Un primer paso importante es estudiar las prioridades a la hora de establecer los límites.

Tres mapas conceptuales de límites ilustran posibles visiones para configurar el desarrollo de los límites y los resultados que cada uno puede optimizar. Estos mapas conceptuales se basan en otros tipos de límites existentes y representan posibles enfoques. ***No nos limitamos a estos ejemplos; son ilustrativos de cómo enfocar la delineación de los límites.***

Comparar conceptos preliminares de límites:

- Revisar los **mapas conceptuales de los límites y las consideraciones** (tableros 6-8)
- Superponga los **mapas conceptuales transparentes** de los límites sobre los **mapas de referencia** para comparar las características.
- Revisa el **mapa regional detallado** en su folleto de participante para explorar cómo encaja esta región en el contexto estatal más amplio.

Al revisar los mapas y los límites existentes, utilice las hojas de comentarios para decirnos:

P6: ¿Qué comunidades considera forman parte de su región?

P7: ¿Qué le parece más importante a la hora de definir los límites?

P8: ¿Cuál de los mapas conceptuales de límites le parece más apropiado?

P9: ¿Existen otras consideraciones que no se hayan destacado aquí y que deban incluirse a la hora de determinar cómo trazar los futuros límites de la planificación del agua regional?



**MAIN
STREAM
NEW MEXICO**

Q6: What communities do you consider to be part of your region?

Instructions: Instructions: Use the blank squares to write any communities that you consider to be part of your region.

Please identify any communities defined in any way that you think is important – geographic, political/administrative, cultural, etc.

P6: ¿Qué comunidades considera que forman parte de su región?

Instrucciones: Utilice las casillas en blanco para escribir las comunidades que considere que forman parte de su región.

Identifique las comunidades que considere importantes desde el punto de vista geográfico, político/administrativo, cultural, etc.

Q7: What do you think is most important in terms of how boundaries are delineated?

Instructions: Place one dot on up to three responses that reflect your top priorities (one dot only per option, three dots total). Use one of the blank squares to describe any other things that you think are important.

*Where water is found above ground
(shared rivers, lakes, springs)*

<input type="radio"/>	<input type="radio"/>	<input type="radio"/>	<input type="radio"/>	<input type="radio"/>	<input type="radio"/>	<input type="radio"/>	<input type="radio"/>	<input type="radio"/>	<input type="radio"/>	<input type="radio"/>	<input type="radio"/>	<input type="radio"/>	<input type="radio"/>	<input type="radio"/>
-----------------------	-----------------------	-----------------------	-----------------------	-----------------------	-----------------------	-----------------------	-----------------------	-----------------------	-----------------------	-----------------------	-----------------------	-----------------------	-----------------------	-----------------------

*Where water is stored below ground
(shared groundwater sources)*

<input type="radio"/>	<input type="radio"/>	<input type="radio"/>	<input type="radio"/>	<input type="radio"/>	<input type="radio"/>	<input type="radio"/>	<input type="radio"/>	<input type="radio"/>	<input type="radio"/>	<input type="radio"/>	<input type="radio"/>	<input type="radio"/>	<input type="radio"/>	<input type="radio"/>
-----------------------	-----------------------	-----------------------	-----------------------	-----------------------	-----------------------	-----------------------	-----------------------	-----------------------	-----------------------	-----------------------	-----------------------	-----------------------	-----------------------	-----------------------

*Where existing locally or state
funded staffing is in place*

<input type="radio"/>	<input type="radio"/>	<input type="radio"/>	<input type="radio"/>	<input type="radio"/>	<input type="radio"/>	<input type="radio"/>	<input type="radio"/>	<input type="radio"/>	<input type="radio"/>	<input type="radio"/>	<input type="radio"/>	<input type="radio"/>	<input type="radio"/>	<input type="radio"/>
-----------------------	-----------------------	-----------------------	-----------------------	-----------------------	-----------------------	-----------------------	-----------------------	-----------------------	-----------------------	-----------------------	-----------------------	-----------------------	-----------------------	-----------------------

Where population centers are concentrated

<input type="radio"/>	<input type="radio"/>	<input type="radio"/>	<input type="radio"/>	<input type="radio"/>	<input type="radio"/>	<input type="radio"/>	<input type="radio"/>	<input type="radio"/>	<input type="radio"/>	<input type="radio"/>	<input type="radio"/>	<input type="radio"/>	<input type="radio"/>	<input type="radio"/>
-----------------------	-----------------------	-----------------------	-----------------------	-----------------------	-----------------------	-----------------------	-----------------------	-----------------------	-----------------------	-----------------------	-----------------------	-----------------------	-----------------------	-----------------------

*Where local entities have the most
capacity to implement plans*

<input type="radio"/>	<input type="radio"/>	<input type="radio"/>	<input type="radio"/>	<input type="radio"/>	<input type="radio"/>	<input type="radio"/>	<input type="radio"/>	<input type="radio"/>	<input type="radio"/>	<input type="radio"/>	<input type="radio"/>	<input type="radio"/>	<input type="radio"/>	<input type="radio"/>
-----------------------	-----------------------	-----------------------	-----------------------	-----------------------	-----------------------	-----------------------	-----------------------	-----------------------	-----------------------	-----------------------	-----------------------	-----------------------	-----------------------	-----------------------

Where water is used for similar purposes

<input type="radio"/>	<input type="radio"/>	<input type="radio"/>	<input type="radio"/>	<input type="radio"/>	<input type="radio"/>	<input type="radio"/>	<input type="radio"/>	<input type="radio"/>	<input type="radio"/>	<input type="radio"/>	<input type="radio"/>	<input type="radio"/>	<input type="radio"/>	<input type="radio"/>
-----------------------	-----------------------	-----------------------	-----------------------	-----------------------	-----------------------	-----------------------	-----------------------	-----------------------	-----------------------	-----------------------	-----------------------	-----------------------	-----------------------	-----------------------

Where implementation can be funded most easily

<input type="radio"/>	<input type="radio"/>	<input type="radio"/>	<input type="radio"/>	<input type="radio"/>	<input type="radio"/>	<input type="radio"/>	<input type="radio"/>	<input type="radio"/>	<input type="radio"/>	<input type="radio"/>	<input type="radio"/>	<input type="radio"/>	<input type="radio"/>	<input type="radio"/>
-----------------------	-----------------------	-----------------------	-----------------------	-----------------------	-----------------------	-----------------------	-----------------------	-----------------------	-----------------------	-----------------------	-----------------------	-----------------------	-----------------------	-----------------------

*Where implementation can best align with
existing state administration of water rights*

<input type="radio"/>	<input type="radio"/>	<input type="radio"/>	<input type="radio"/>	<input type="radio"/>	<input type="radio"/>	<input type="radio"/>	<input type="radio"/>	<input type="radio"/>	<input type="radio"/>	<input type="radio"/>	<input type="radio"/>	<input type="radio"/>	<input type="radio"/>	<input type="radio"/>
-----------------------	-----------------------	-----------------------	-----------------------	-----------------------	-----------------------	-----------------------	-----------------------	-----------------------	-----------------------	-----------------------	-----------------------	-----------------------	-----------------------	-----------------------

Other:

--	--	--	--	--	--	--	--	--	--	--	--	--	--	--

P7: ¿Qué le parece más importante a la hora de delimitar las fronteras?

Instrucciones: Ponga un punto en hasta tres respuestas que reflejen sus principales preocupaciones (sólo un punto por opción, tres puntos en total). Utilice las casillas en blanco de la parte inferior para describir cualquier otra preocupación que tenga.

<i>Dónde se encuentra el agua en la superficie (ríos, lagos, manantiales compartidos)</i>	<input type="radio"/>	<input type="radio"/>	<input type="radio"/>	<input type="radio"/>	<input type="radio"/>	<input type="radio"/>	<input type="radio"/>	<input type="radio"/>	<input type="radio"/>	<input type="radio"/>	<input type="radio"/>	<input type="radio"/>	<input type="radio"/>	<input type="radio"/>
<i>Donde el agua se almacena bajo tierra (fuentes de aguas subterráneas compartidas)</i>	<input type="radio"/>	<input type="radio"/>	<input type="radio"/>	<input type="radio"/>	<input type="radio"/>	<input type="radio"/>	<input type="radio"/>	<input type="radio"/>	<input type="radio"/>	<input type="radio"/>	<input type="radio"/>	<input type="radio"/>	<input type="radio"/>	<input type="radio"/>
<i>Donde exista personal financiado a nivel local o estatal</i>	<input type="radio"/>	<input type="radio"/>	<input type="radio"/>	<input type="radio"/>	<input type="radio"/>	<input type="radio"/>	<input type="radio"/>	<input type="radio"/>	<input type="radio"/>	<input type="radio"/>	<input type="radio"/>	<input type="radio"/>	<input type="radio"/>	<input type="radio"/>
<i>Donde se concentran los núcleos de población</i>	<input type="radio"/>	<input type="radio"/>	<input type="radio"/>	<input type="radio"/>	<input type="radio"/>	<input type="radio"/>	<input type="radio"/>	<input type="radio"/>	<input type="radio"/>	<input type="radio"/>	<input type="radio"/>	<input type="radio"/>	<input type="radio"/>	<input type="radio"/>
<i>Donde las entidades locales tienen más capacidad para aplicar los planes</i>	<input type="radio"/>	<input type="radio"/>	<input type="radio"/>	<input type="radio"/>	<input type="radio"/>	<input type="radio"/>	<input type="radio"/>	<input type="radio"/>	<input type="radio"/>	<input type="radio"/>	<input type="radio"/>	<input type="radio"/>	<input type="radio"/>	<input type="radio"/>
<i>Donde el agua se utilice para fines similares</i>	<input type="radio"/>	<input type="radio"/>	<input type="radio"/>	<input type="radio"/>	<input type="radio"/>	<input type="radio"/>	<input type="radio"/>	<input type="radio"/>	<input type="radio"/>	<input type="radio"/>	<input type="radio"/>	<input type="radio"/>	<input type="radio"/>	<input type="radio"/>
<i>Donde la aplicación pueda financiarse más fácilmente</i>	<input type="radio"/>	<input type="radio"/>	<input type="radio"/>	<input type="radio"/>	<input type="radio"/>	<input type="radio"/>	<input type="radio"/>	<input type="radio"/>	<input type="radio"/>	<input type="radio"/>	<input type="radio"/>	<input type="radio"/>	<input type="radio"/>	<input type="radio"/>
<i>Donde la aplicación pueda alinearse mejor con la administración estatal existente de los derechos de agua</i>	<input type="radio"/>	<input type="radio"/>	<input type="radio"/>	<input type="radio"/>	<input type="radio"/>	<input type="radio"/>	<input type="radio"/>	<input type="radio"/>	<input type="radio"/>	<input type="radio"/>	<input type="radio"/>	<input type="radio"/>	<input type="radio"/>	<input type="radio"/>

Otro:

--	--	--	--	--	--	--	--	--	--	--	--	--	--	--

Q8: Which of the example boundary concept maps resonates with you most?

Instructions: Place one dot on the response that reflects your preference.

Hydrology-Based Boundaries

<input type="radio"/>	<input type="radio"/>	<input type="radio"/>	<input type="radio"/>	<input type="radio"/>	<input type="radio"/>	<input type="radio"/>	<input type="radio"/>	<input type="radio"/>	<input type="radio"/>	<input type="radio"/>	<input type="radio"/>	<input type="radio"/>	<input type="radio"/>	<input type="radio"/>
<input type="radio"/>	<input type="radio"/>	<input type="radio"/>	<input type="radio"/>	<input type="radio"/>	<input type="radio"/>	<input type="radio"/>	<input type="radio"/>	<input type="radio"/>	<input type="radio"/>	<input type="radio"/>	<input type="radio"/>	<input type="radio"/>	<input type="radio"/>	<input type="radio"/>
<input type="radio"/>	<input type="radio"/>	<input type="radio"/>	<input type="radio"/>	<input type="radio"/>	<input type="radio"/>	<input type="radio"/>	<input type="radio"/>	<input type="radio"/>	<input type="radio"/>	<input type="radio"/>	<input type="radio"/>	<input type="radio"/>	<input type="radio"/>	<input type="radio"/>

Water Rights District Offices

<input type="radio"/>	<input type="radio"/>	<input type="radio"/>	<input type="radio"/>	<input type="radio"/>	<input type="radio"/>	<input type="radio"/>	<input type="radio"/>	<input type="radio"/>	<input type="radio"/>	<input type="radio"/>	<input type="radio"/>	<input type="radio"/>	<input type="radio"/>	<input type="radio"/>
<input type="radio"/>	<input type="radio"/>	<input type="radio"/>	<input type="radio"/>	<input type="radio"/>	<input type="radio"/>	<input type="radio"/>	<input type="radio"/>	<input type="radio"/>	<input type="radio"/>	<input type="radio"/>	<input type="radio"/>	<input type="radio"/>	<input type="radio"/>	<input type="radio"/>
<input type="radio"/>	<input type="radio"/>	<input type="radio"/>	<input type="radio"/>	<input type="radio"/>	<input type="radio"/>	<input type="radio"/>	<input type="radio"/>	<input type="radio"/>	<input type="radio"/>	<input type="radio"/>	<input type="radio"/>	<input type="radio"/>	<input type="radio"/>	<input type="radio"/>

Councils of Governments

<input type="radio"/>	<input type="radio"/>	<input type="radio"/>	<input type="radio"/>	<input type="radio"/>	<input type="radio"/>	<input type="radio"/>	<input type="radio"/>	<input type="radio"/>	<input type="radio"/>	<input type="radio"/>	<input type="radio"/>	<input type="radio"/>	<input type="radio"/>	<input type="radio"/>
<input type="radio"/>	<input type="radio"/>	<input type="radio"/>	<input type="radio"/>	<input type="radio"/>	<input type="radio"/>	<input type="radio"/>	<input type="radio"/>	<input type="radio"/>	<input type="radio"/>	<input type="radio"/>	<input type="radio"/>	<input type="radio"/>	<input type="radio"/>	<input type="radio"/>
<input type="radio"/>	<input type="radio"/>	<input type="radio"/>	<input type="radio"/>	<input type="radio"/>	<input type="radio"/>	<input type="radio"/>	<input type="radio"/>	<input type="radio"/>	<input type="radio"/>	<input type="radio"/>	<input type="radio"/>	<input type="radio"/>	<input type="radio"/>	<input type="radio"/>

P8: ¿Cuál de los ejemplos de mapas conceptuales de límites le resulta más familiar?

Instrucciones: Coloque un punto en la respuesta que refleje su preferencia.

Límites Hidrológicos

<input type="radio"/>	<input type="radio"/>	<input type="radio"/>	<input type="radio"/>	<input type="radio"/>	<input type="radio"/>	<input type="radio"/>	<input type="radio"/>	<input type="radio"/>	<input type="radio"/>	<input type="radio"/>	<input type="radio"/>	<input type="radio"/>	<input type="radio"/>	<input type="radio"/>
<input type="radio"/>	<input type="radio"/>	<input type="radio"/>	<input type="radio"/>	<input type="radio"/>	<input type="radio"/>	<input type="radio"/>	<input type="radio"/>	<input type="radio"/>	<input type="radio"/>	<input type="radio"/>	<input type="radio"/>	<input type="radio"/>	<input type="radio"/>	<input type="radio"/>
<input type="radio"/>	<input type="radio"/>	<input type="radio"/>	<input type="radio"/>	<input type="radio"/>	<input type="radio"/>	<input type="radio"/>	<input type="radio"/>	<input type="radio"/>	<input type="radio"/>	<input type="radio"/>	<input type="radio"/>	<input type="radio"/>	<input type="radio"/>	<input type="radio"/>

Oficinas de los Distritos de Derechos de Agua

<input type="radio"/>	<input type="radio"/>	<input type="radio"/>	<input type="radio"/>	<input type="radio"/>	<input type="radio"/>	<input type="radio"/>	<input type="radio"/>	<input type="radio"/>	<input type="radio"/>	<input type="radio"/>	<input type="radio"/>	<input type="radio"/>	<input type="radio"/>	<input type="radio"/>
<input type="radio"/>	<input type="radio"/>	<input type="radio"/>	<input type="radio"/>	<input type="radio"/>	<input type="radio"/>	<input type="radio"/>	<input type="radio"/>	<input type="radio"/>	<input type="radio"/>	<input type="radio"/>	<input type="radio"/>	<input type="radio"/>	<input type="radio"/>	<input type="radio"/>
<input type="radio"/>	<input type="radio"/>	<input type="radio"/>	<input type="radio"/>	<input type="radio"/>	<input type="radio"/>	<input type="radio"/>	<input type="radio"/>	<input type="radio"/>	<input type="radio"/>	<input type="radio"/>	<input type="radio"/>	<input type="radio"/>	<input type="radio"/>	<input type="radio"/>

Consejerías del Gobierno

<input type="radio"/>	<input type="radio"/>	<input type="radio"/>	<input type="radio"/>	<input type="radio"/>	<input type="radio"/>	<input type="radio"/>	<input type="radio"/>	<input type="radio"/>	<input type="radio"/>	<input type="radio"/>	<input type="radio"/>	<input type="radio"/>	<input type="radio"/>	<input type="radio"/>
<input type="radio"/>	<input type="radio"/>	<input type="radio"/>	<input type="radio"/>	<input type="radio"/>	<input type="radio"/>	<input type="radio"/>	<input type="radio"/>	<input type="radio"/>	<input type="radio"/>	<input type="radio"/>	<input type="radio"/>	<input type="radio"/>	<input type="radio"/>	<input type="radio"/>
<input type="radio"/>	<input type="radio"/>	<input type="radio"/>	<input type="radio"/>	<input type="radio"/>	<input type="radio"/>	<input type="radio"/>	<input type="radio"/>	<input type="radio"/>	<input type="radio"/>	<input type="radio"/>	<input type="radio"/>	<input type="radio"/>	<input type="radio"/>	<input type="radio"/>

Q9: Are there any other considerations not highlighted here that should be included in determining how to delineate future regional water planning boundaries?

Instructions: Use one of the comment cards to describe other considerations that you think should be included.

P9: ¿Existen otras consideraciones que no se hayan destacado aquí y que deban incluirse a la hora de determinar cómo delimitar la futura planificación hidrológica regional?

Instrucciones: Utilice una de las tarjetas de comentarios para describir otras consideraciones que crea que deberían incluirse.

MAIN STREAM NEW MEXICO

Hydrology-Based Boundaries

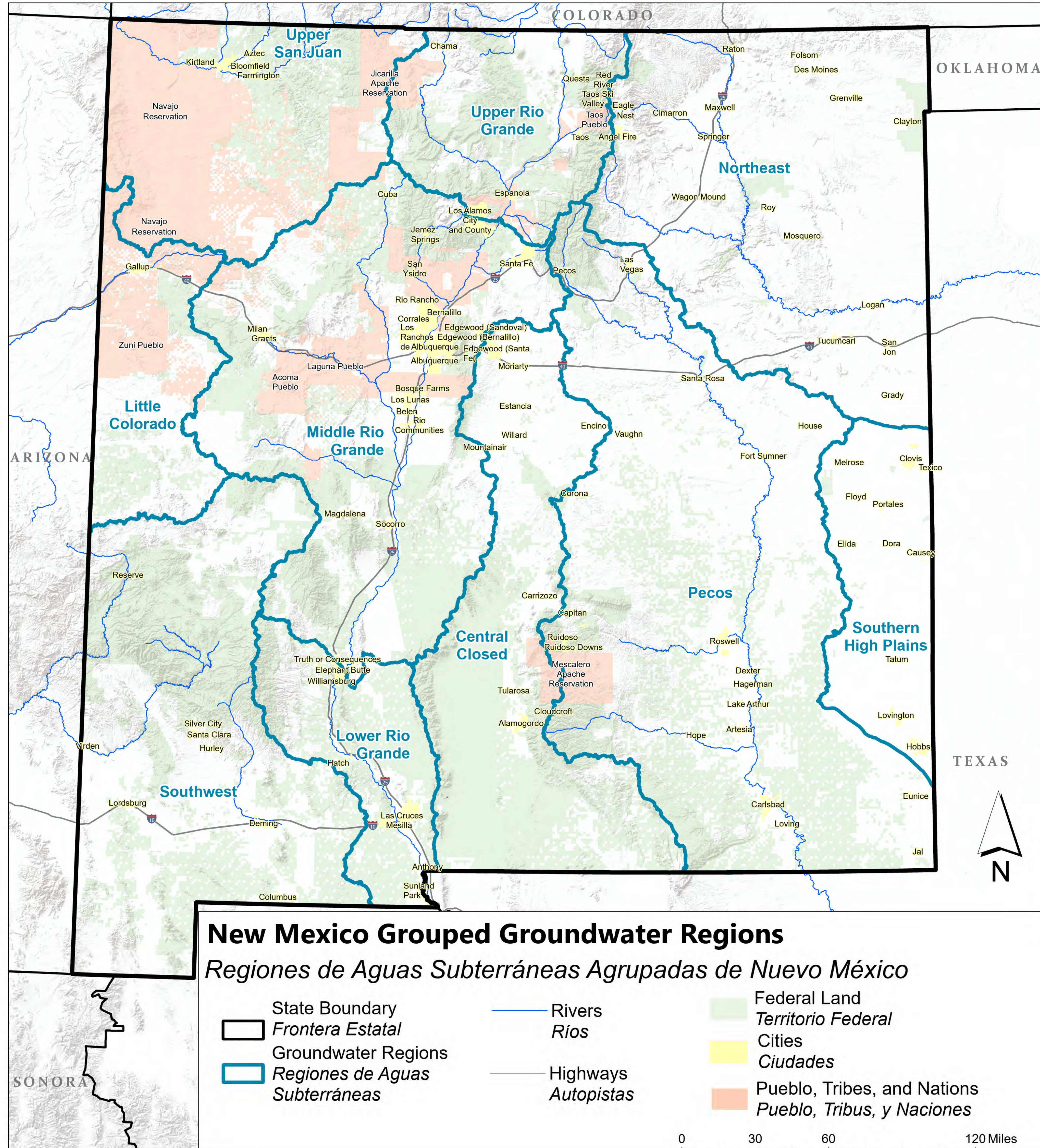
This boundary concept is designed around surface watersheds and groundwater basins.

Key considerations:

- Yes** Aligns with hydrologic systems
- No** Formal staffing and coordination exists
- No** Associated with current institutional boundaries (NMOSE)
- No** Associated with existing funding processes
- No** Alignment with current water rights administration
- Yes** Alignment with interstate compact administration

Considerations

- This concept elevates hydrologic systems (where the water is coming from) as the basis for the planning regions.
- Fact sheets are in development to provide overview information on groundwater within these regions.
- Formal staffing and coordination do not currently exist for these regions.
- This concept is not associated with current institutional boundaries or funding entities.



Límites Hidrológicos

Este concepto de límite está basado en las cuencas de aguas superficiales y subterráneas.

Consideraciones clave:

- Sí** Alineación con sistemas hidrológicos
- No** Existe personal y coordinación formal
- No** Asociados a los límites institucionales actuales
- No** Asociado con los procesos de financiación existentes
- No** Alineación con la administración actual de los derechos de agua
- Sí** Alineación con la administración de los pactos interestatales

Consideraciones

- Este concepto eleva los sistemas hidrológicos (de dónde viene el agua) como base de las regiones de planificación.
- Se están desarrollando folletos informativos para proporcionar información general sobre las aguas subterráneas en estas regiones.
- Actualmente no existe personal ni coordinación formal para estas regiones.
- Este concepto no está asociado a los actuales límites institucionales o entidades de financiación.

MAIN STREAM NEW MEXICO

New Mexico Water Rights Districts Offices

This boundary concept is designed around the administrative boundaries (“district offices”) used by the NM Office of the State Engineer (NMOSE). The State Engineer has authority over the supervision, measurement, appropriation, and distribution of all surface and groundwater in New Mexico, including streams and rivers that cross state boundaries.

Key considerations:

- No** Aligns with hydrologic systems
- Yes** Formal staffing and coordination exists
- Yes** Associated with current institutional boundaries (NMOSE)
- No** Associated with existing funding processes
- Yes** Alignment with current water rights administration
- No** Alignment with interstate compact administration

Considerations

- Boundaries based on this concept could optimize the ability to tie regional planning to water rights administration
- Some staffing and coordination currently exists for these regions
- This concept does not align with locally based institutions to manage and oversee plan implementation

Oficinas de los Distritos de Derechos de Agua de Nuevo México

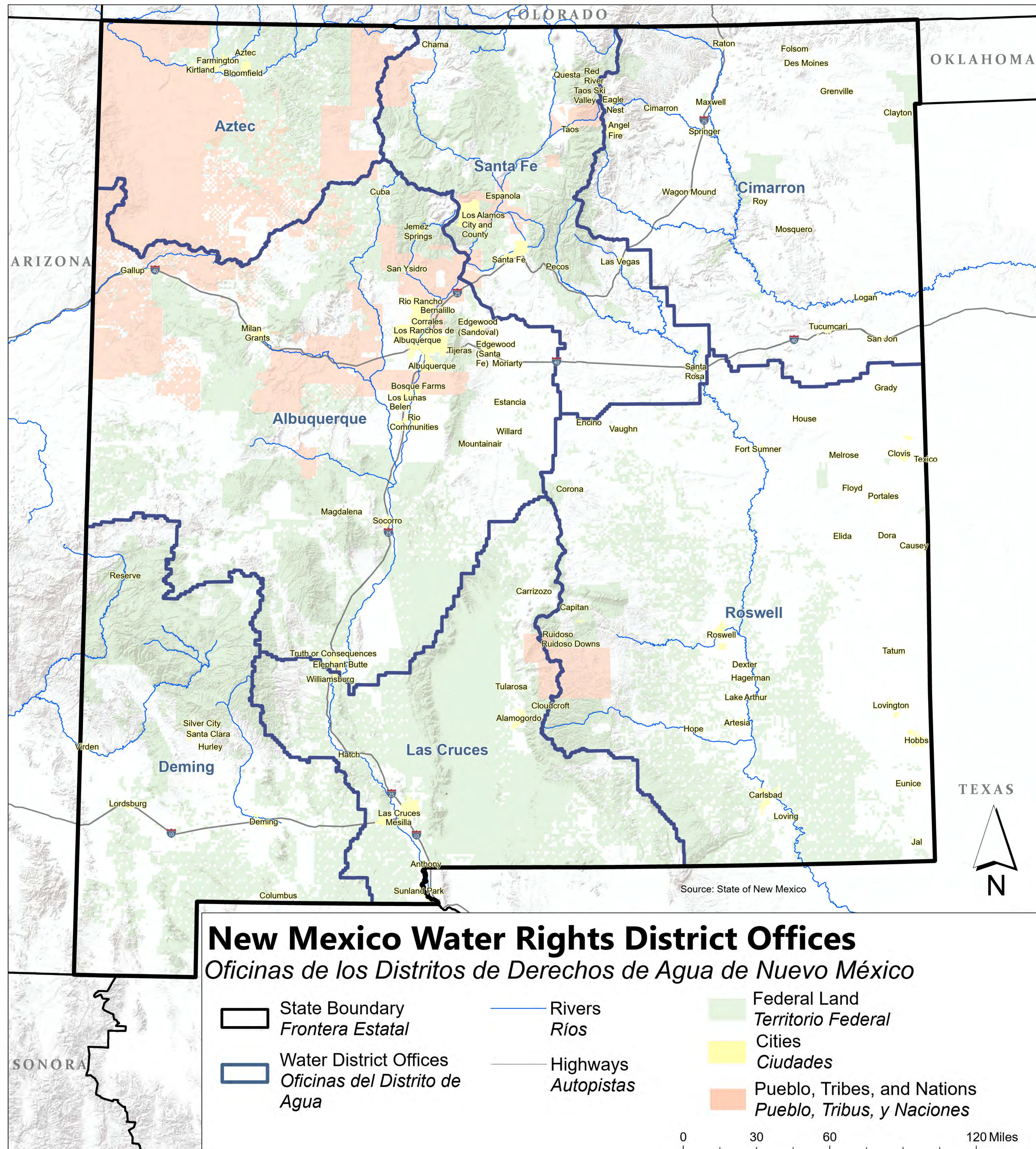
Este concepto de límites está diseñado en torno a los límites administrativos (“oficinas de distrito”) utilizados por la Oficina del Ingeniero Estatal de Nuevo México (NMOSE). El Ingeniero del Estado tiene autoridad sobre la supervisión, medición, apropiación y distribución de todas las aguas superficiales y subterráneas de Nuevo México, incluyendo los arroyos y ríos que cruzan las fronteras estatales.

Consideraciones clave:

- No** Alineación con sistemas hidrológicos
- Sí** Existe personal y coordinación formal
- Sí** Asociados a los límites institucionales actuales (NMOSE)
- No** Asociado con los procesos de financiación existentes
- Sí** Alineación con la administración actual de los derechos de agua
- No** Alineación con la administración de los pactos interestatales

Consideraciones

- Los límites basados en este concepto podrían optimizar la capacidad de vincular la planificación regional a la administración de los derechos de agua
- En la actualidad, estas regiones cuentan con cierto personal y coordinación
- Este concepto no se alinea con las instituciones locales para administrar y supervisar la aplicación del plan



MAIN STREAM NEW MEXICO

Councils of Government Boundaries

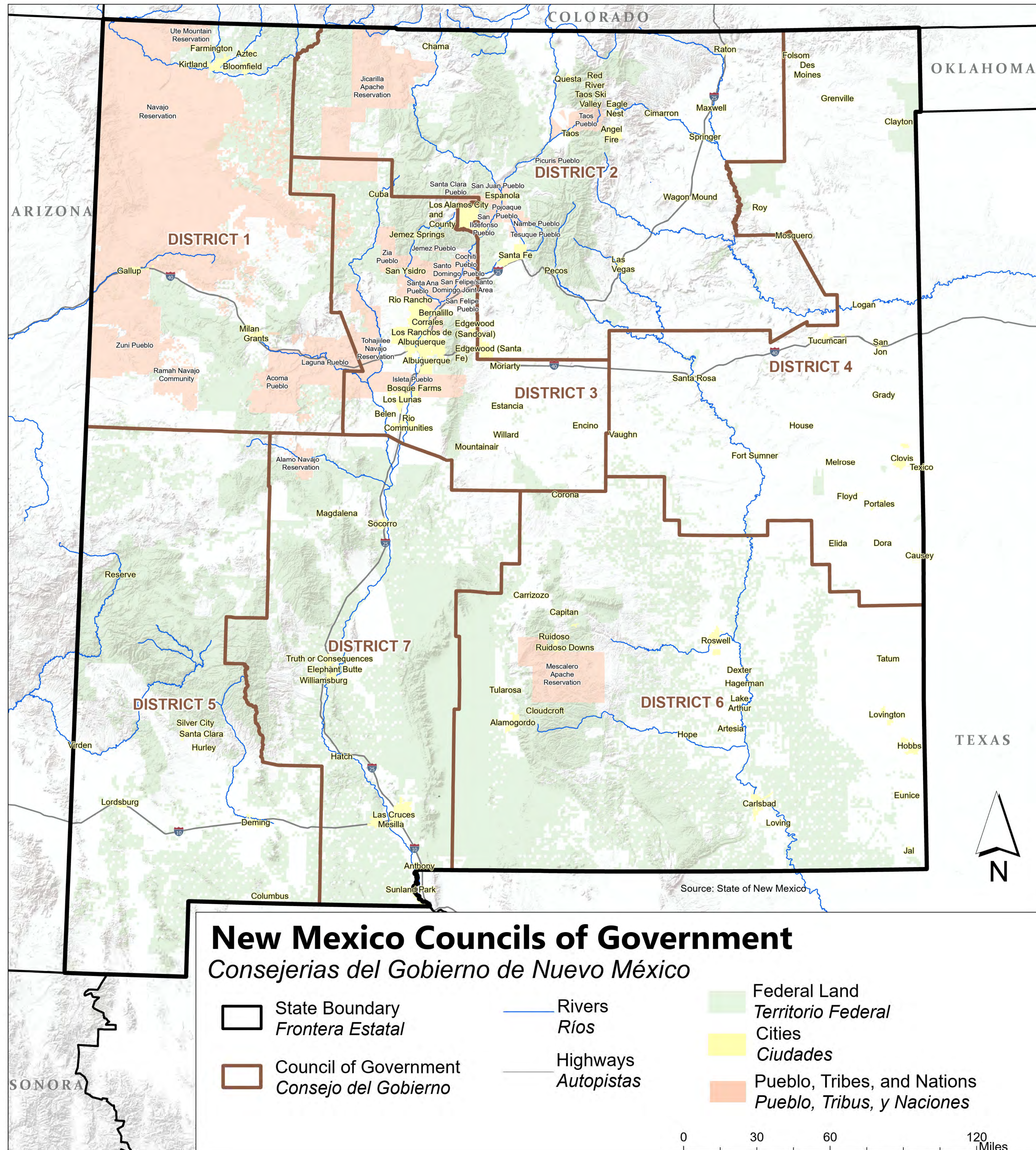
This boundary concept is designed around New Mexico Councils of Government (COGs). Councils of Government are quasi-governmental agencies for the State of New Mexico. COGs work on behalf of their member governments on local and regional planning and coordination.

Key considerations:

- No** Aligns with hydrologic systems
- Yes** Formal staffing and coordination exists
- Yes** Associated with current institutional boundaries (county boundaries)
- Yes** Associated with existing funding processes
- No** Alignment with current water rights administration
- No** Alignment with interstate compact administration

Considerations

- This concept has the potential to optimize the ability to fund and implement plan recommendations
- Each COG is governed by a Board of Directors comprised of local elected officials and staff members from member communities
- Funding of regional plans could parallel a process in which the Department of Transportation provides funding to rural areas for roads
- COGs have not been developed to the same degree statewide



Limites de Consejerías del Gobierno de Nuevo Mexico

Este concepto de límites está diseñado en base a los Consejos de Gobierno (COG) de Nuevo México. Los Consejos de Gobierno son organismos cuasi gubernamentales del Estado de Nuevo México. Los COGs trabajan en nombre de sus integrantes en la planificación y coordinación local y regional.

Consideraciones clave:

- No** Alineación con sistemas hidrológicos
- Sí** Existe personal y coordinación formal
- Sí** Asociados a los límites institucionales actuales (límites del condado)
- Sí** Asociado con los procesos de financiación existentes
- No** Alineación con la administración actual de los derechos de agua
- No** Alineación con la administración de los pactos interestatales





Consideraciones


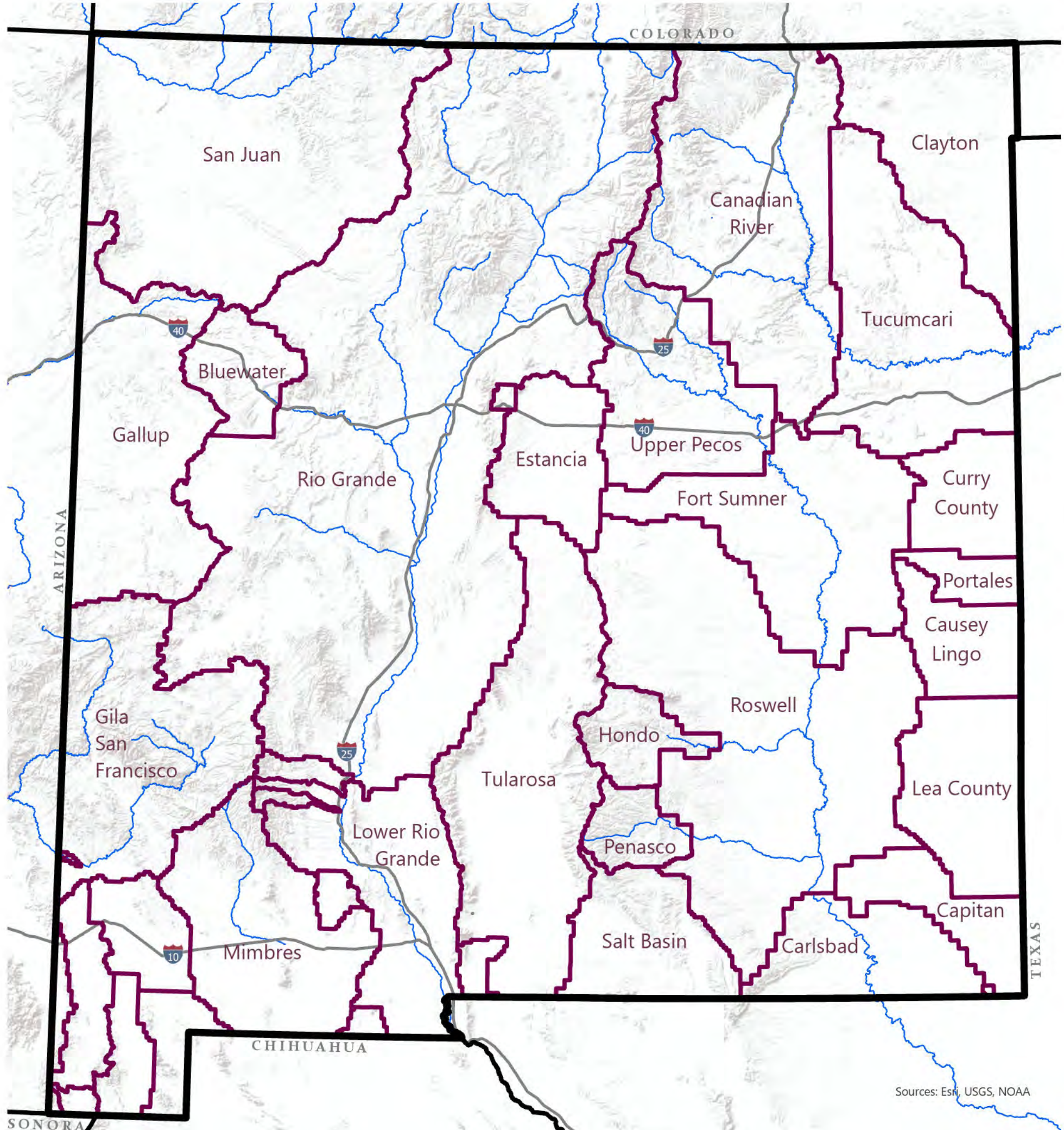
- Este concepto tiene el potencial de optimizar la capacidad de financiar y aplicar las recomendaciones del plan
- Cada COG está gobernado por un Consejo de Administración compuesto por representantes electos locales y empleados de las comunidades asociadas
- La financiación de los planes regionales podría ser paralela a un proceso en el que el Departamento de Transporte proporciona financiación a las zonas rurales para carreteras
- Los COG no se han desarrollado en la misma medida en todo el estado

Declared Groundwater Basins

Cuencas Subterráneas Declaradas

Legend *Leyenda*

-  State Boundary
Frontera Estatal
-  Rivers
Ríos
-  Highways
Autopistas
-  Declared Groundwater Basins
Cuencas Subterráneas Declaradas



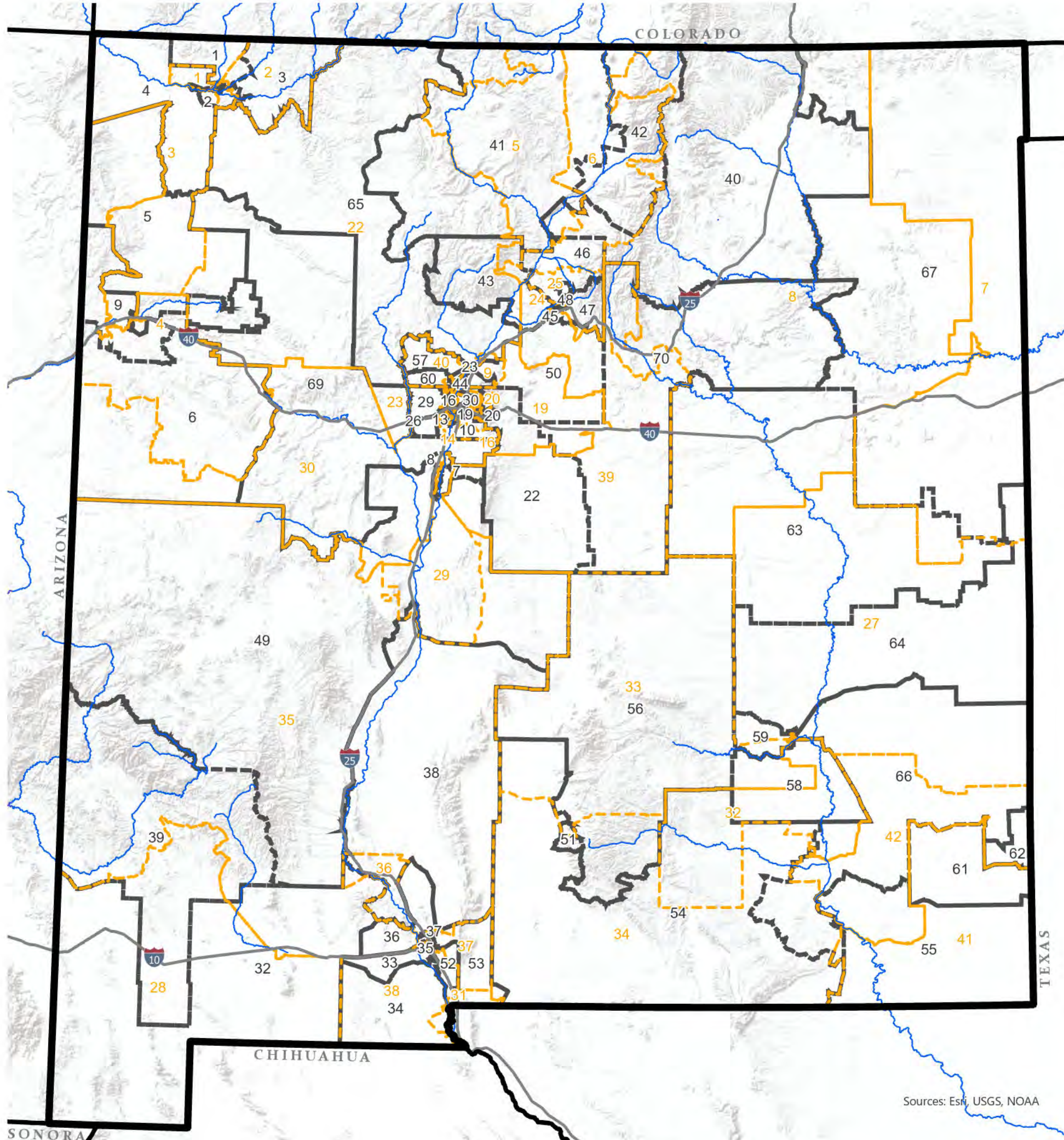
Sources: Esri, USGS, NOAA

New Mexico House and Senate Districts

Distritos de la Cámara de Representantes y del Senado de Nuevo México

Legend Leyenda

-  State Boundary
Frontera Estatal
-  Rivers
Ríos
-  Highways
Autopistas
-  Federal House Districts
Distritos de la Cámara Federal
-  Federal Senate Districts
Distritos del Senado Federal



0 30 60 120 Miles




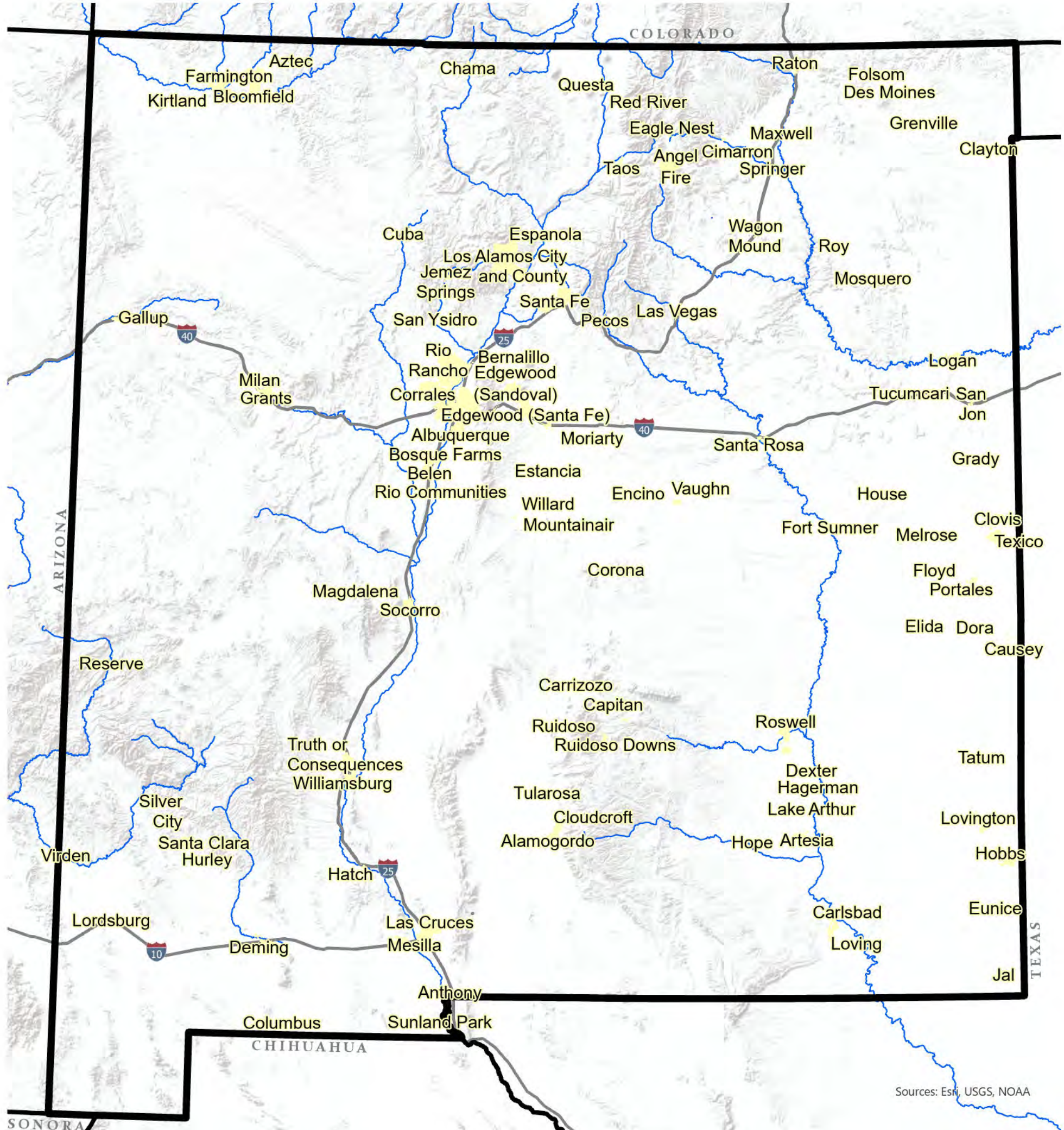
Sources: Esri, USGS, NOAA

New Mexico Municipalities

Municipios de Nuevo México

Legend Leyenda

-  State Boundary
Frontera Estatal
-  Rivers
Ríos
-  Highways
Autopistas
-  New Mexico Municipalities
Municipios de Nuevo México




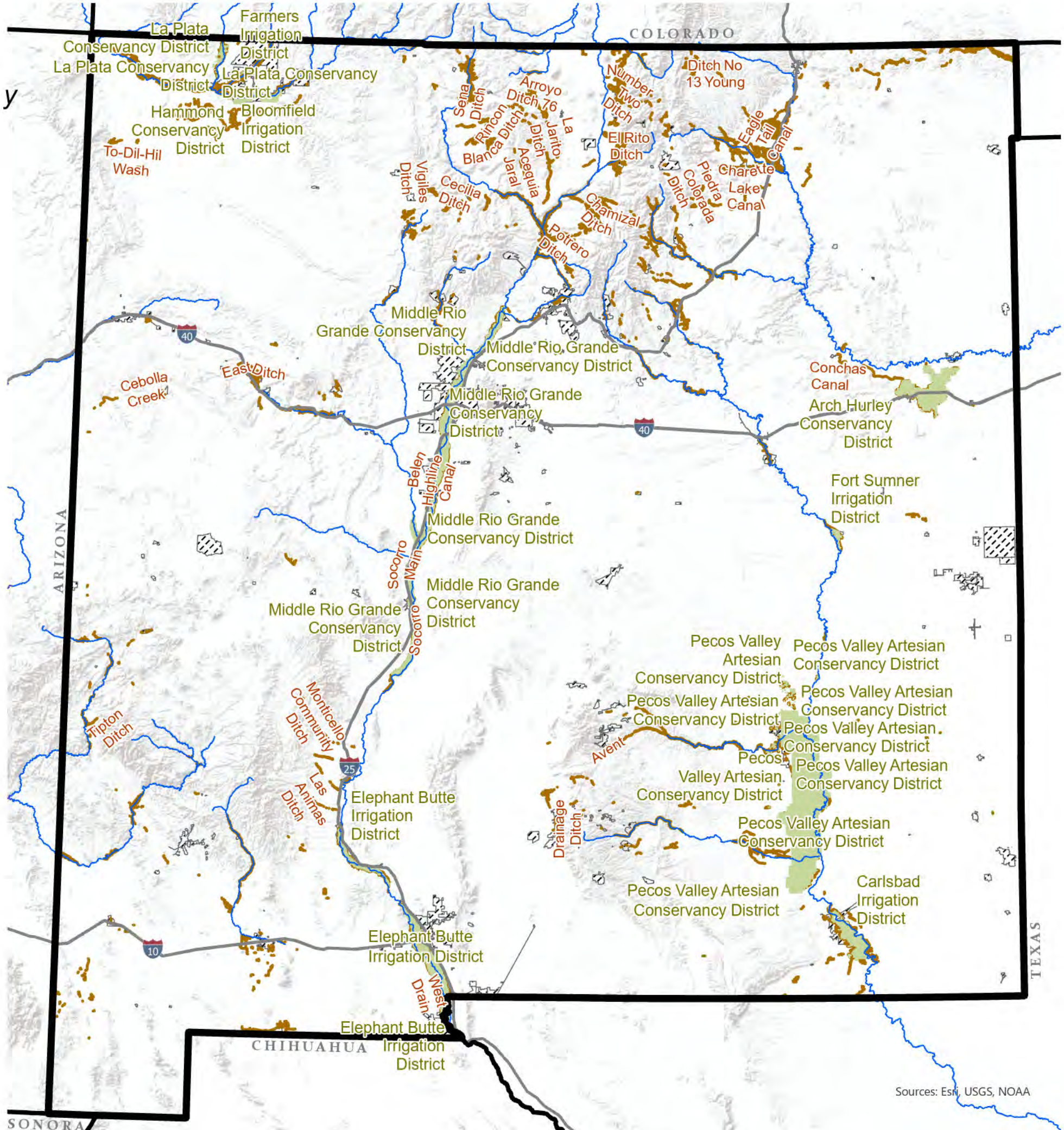
Sources: Esri, USGS, NOAA

Public Water Systems, Acequia Communities, and Irrigation Districts

Sistemas Públicos de Agua, Comunidades de Acequias y Distritos de Riego

Legend *Leyenda*

-  State Boundary *Frontera Estatal*
-  Rivers *Ríos*
-  Highways *Autopistas*
-  Acequia Communities *Comunidades de Acequias*
-  Public Water Systems *Sistemas Públicos de Agua*
-  Irrigation Districts *Distritos de Irrigación*







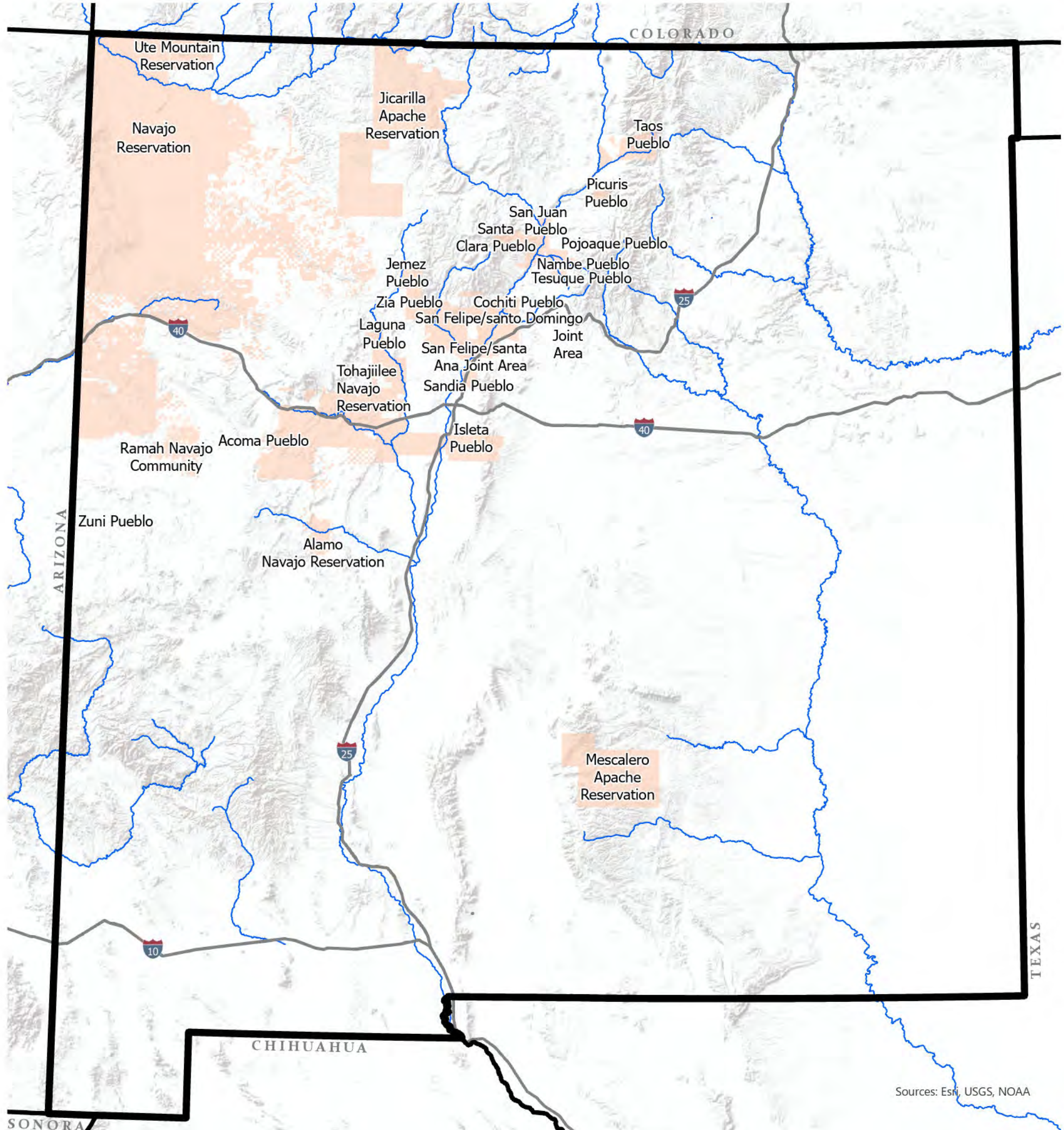
Sources: Esri, USGS, NOAA

Pueblo, Tribes, and Nations

Pueblo, Tribus, y Naciones

Legend *Leyenda*

-  State Boundary
Frontera Estatal
-  Rivers
Ríos
-  Highways
Autopistas
-  Pueblo, Tribes, and Nations
Pueblo, Tribus, y Naciones



0 30 60 120 Miles








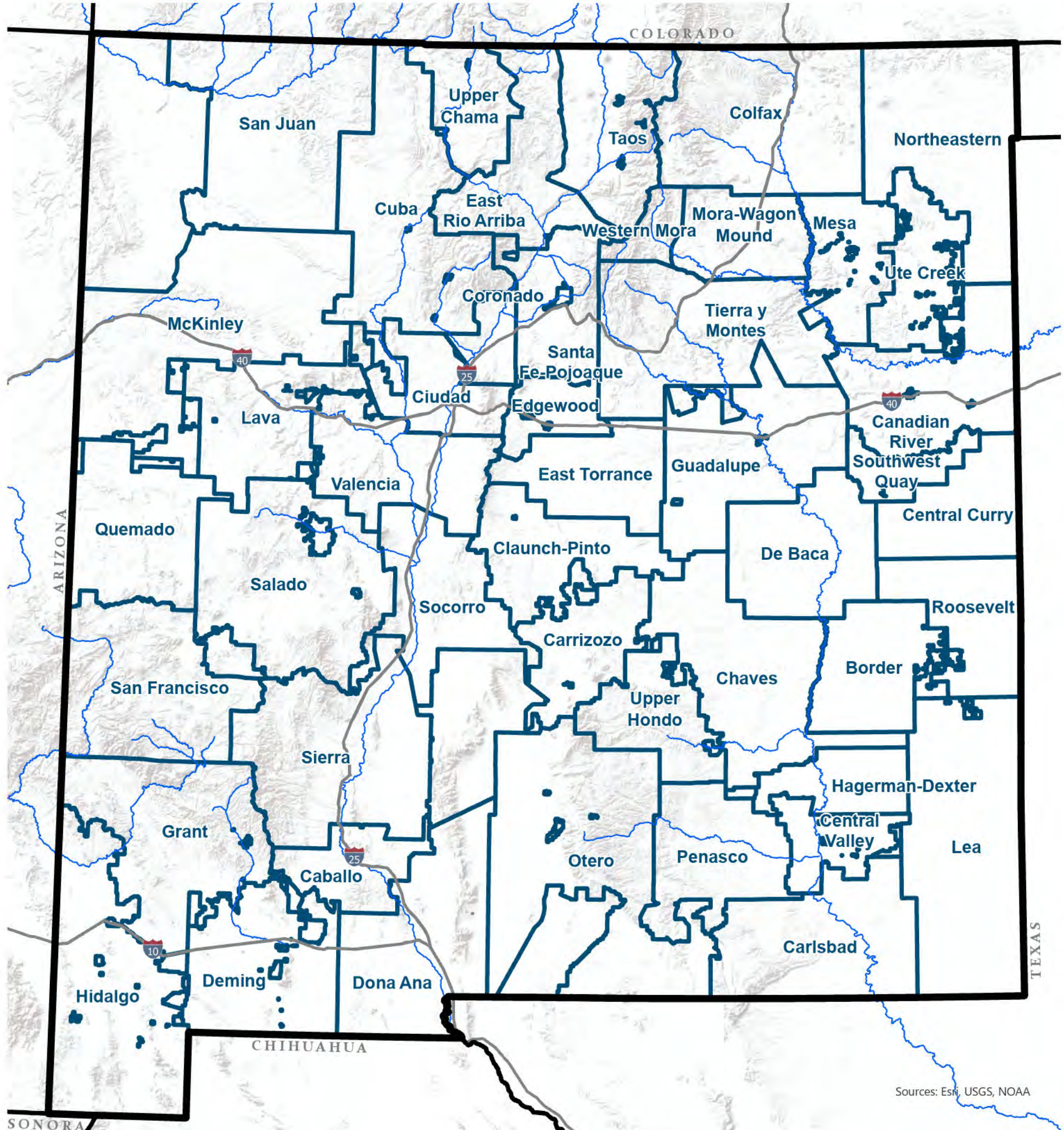
Sources: Esri, USGS, NOAA

Soil and Water Conservation Districts

Distritos de Conservación de Tierras y Agua

Legend *Leyenda*

-  State Boundary
Frontera Estatal
-  Rivers
Ríos
-  Highways
Autopistas
-  Soil and Water Conservation Districts
Distritos de Conservación de Tierras y Agua










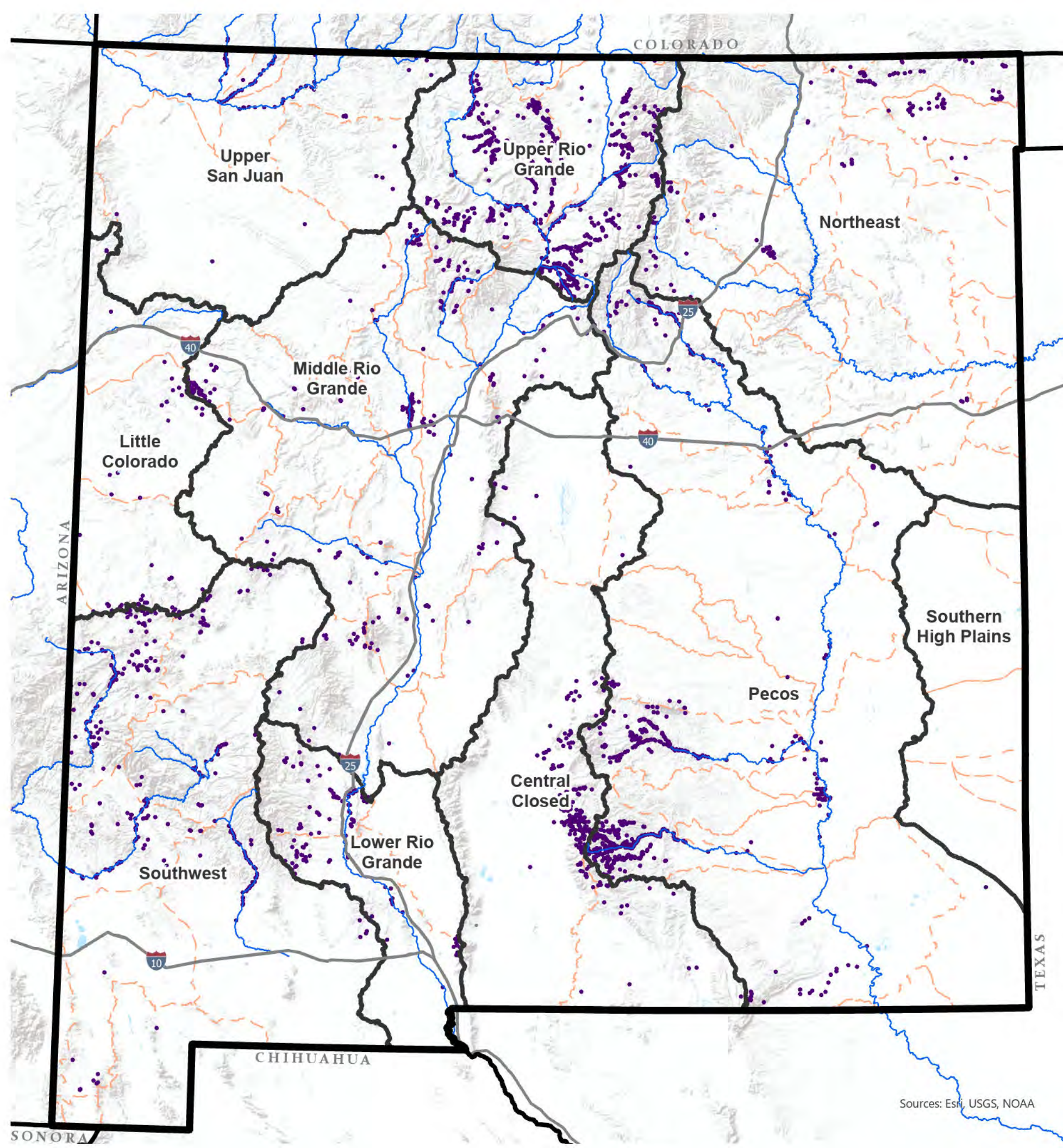
Sources: Esri, USGS, NOAA

Surface Water

Aguas Superficiales

Legend *Leyenda*

-  State Boundary
Frontera Estatal
-  Rivers
Ríos
-  Highways
Autopistas
-  Waterbody
Cuerpo de Agua
-  Watershed Subbasins *Subcuencas Hidrográficas*
-  Watershed Basins *Cuencas Hidrográficas*
-  Points of Diversion
Puntos de Desvío



0 30 60 120 Miles

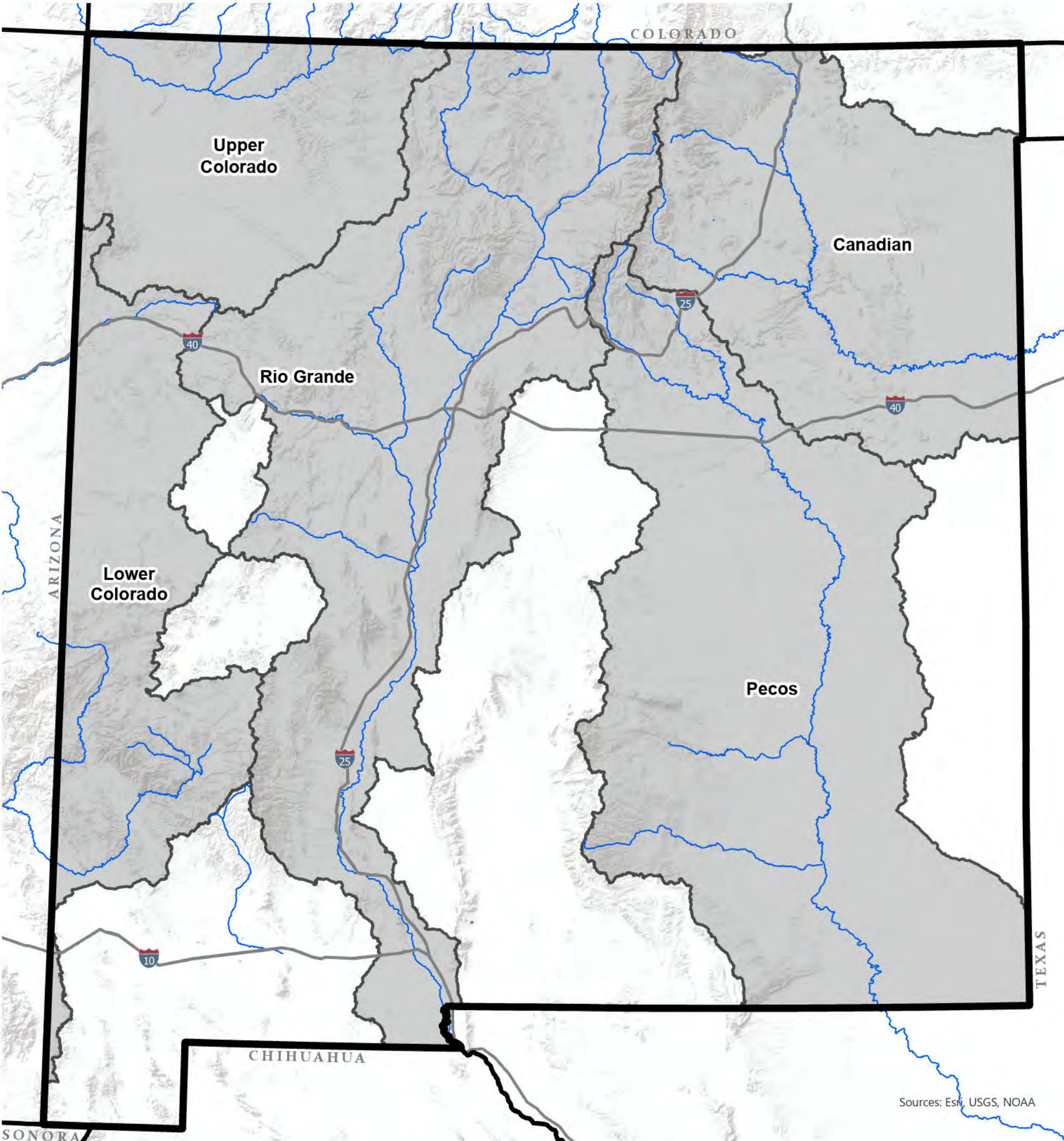


Water Compacts

Compactos de Agua

Legend *Leyenda*

-  State Boundary
Frontera Estatal
-  Rivers
Ríos
-  Highways
Autopistas
-  Interstate Compact Basins
Cuencas Interestatales Compactas



0 30 60 120 Miles






Sources: Esri, USGS, NOAA

New Mexico Counties

Condados de Nuevo México

Legend Leyenda

-  State Boundary
Frontera Estatal
-  Rivers
Ríos
-  Highways
Autopistas
-  County Seats
Asientos del Condado
-  Counties
Condados



0 30 60 120 Miles



Sources: Esri, USGS, NOAA

WHO currently leads regional water planning?

The current regional water planning process is overseen by the NM Interstate Stream Commission. During the last round of regional planning, completed in 2016-2017, the state provided a framework for regional water plan development, including summarizing legal issues and technical analysis of water availability and needs and projected imbalances between availability and need.

Each region formed a steering committee. Current guidance is for members of the steering committee to fulfill one or more of the following criteria:

- Be or represent a water right owner
- Be directly affected by the outcome of water management decisions
- Have or represent the authority to make decisions and implement outcomes for a particular water user group
- Represent one or more key water use groups (e.g., agricultural user, tribal entity, rural water provider, etc.)

Key responsibilities of the regional steering committee include:

- Engaging with the state to review and refine the region-specific supply, demand, and legal constraints report
- Providing opportunities for input from local people
- Developing a decision-making process
- Providing discrete recommendations and an implementation plan
- Documenting the planning process results in an updated regional plan that is submitted for acceptance by NMISC

After the completion of the 2016-2017 regional water plans, NM Interstate Stream Commission's support of each region's steering committee ended.

¿QUIÉN dirige actualmente la planificación regional del agua?

El actual proceso de planificación regional del agua está supervisado por la Comisión Interestatal del Arroyo de NM. Durante la última ronda de planificación regional, que se completó en 2016-2017, el estado proporcionó un modelo para el desarrollo del plan hídrico regional, que incluía un resumen de las cuestiones legales y un análisis técnico de la disponibilidad y las necesidades de agua, así como de los desequilibrios previstos entre la disponibilidad y las necesidades.

Cada región formó una comisión. La orientación actual es que los miembros del comité cumplan uno o más de los siguientes criterios:

- Ser o representar a un propietario de derechos de agua
- Estar directamente afectado por el resultado de las decisiones de gestión del agua
- Tener o representar la autoridad para tomar decisiones e implementar resultados para un grupo de usuarios de agua en particular
- Representar a uno o varios grupos clave de usuarios del agua (por ejemplo, usuarios agrícolas, entidades tribales, proveedores rurales de agua, etc.)

Entre las principales responsabilidades del Comité Regional se incluyen las siguientes:

- Colaborar con el Estado para revisar y refinar el informe específico de la región sobre la oferta, la demanda y las limitaciones legales.
- Posibilitar la participación de la población local
- Desarrollar un proceso de toma de decisiones
- Formulación de recomendaciones concretas y de un plan de aplicación
- La documentación del proceso de planificación da para un plan regional actualizado que se somete a la aceptación del NMISC

Tras la finalización de los planes hídricos regionales de 2016-2017, finalizó el apoyo de Comisión Interestatal del Agua de NM al comité de cada región.



WHO should lead regional water planning in the future?

The future regional water planning process will continue to be overseen by the NM Interstate Stream Commission. The State could provide technical contributions to regional water plan development and/or staffing support for each region.

However, success of the regional water planning process will depend on buy-in and the ability to implement plans at the local level. Regional water planning will be led by a stakeholder body (entity), and we want your input on the composition and expectations of these entities. The table below presents three alternatives to help consider how these entities could be structured.

	Flexible Approach	Hybrid Approach	Prescriptive Approach
Summary	Each region decides the size of the entity and who participates in the entity based on institutional and water use considerations.	The state prescribes composition expectations for entities. Each region's composition is determined based on regional needs and characteristics.	The state prescribes a standard size, composition, and expectations of participants for each entity.
Examples	Current NM Regional Water Planning Steering Committee Members should fulfill 1 or more criteria: <ul style="list-style-type: none"> • Water right owner • Be directly affected by outcome of water management decisions • Have or represent the authority to make decisions • Represent one or more water use groups (e.g., agriculture, rural water provider, extractive industry, tribal entity, etc.) 	Colorado's Basin Roundtables Members must reside within the borders of the roundtable and serve terms of 5 years. <ul style="list-style-type: none"> • 1 member appointed by the governing body of each city or county within the basin roundtable • 1 member for each water conservancy and water conservation district • 1 member representing the state agriculture and natural resources committee • 10 at-large members appointed by other members <ul style="list-style-type: none"> • 1 representing agriculture • 1 representing environmental interest • 1 local water provider • 1 industrial interest • At least 5 water rights holders • 3 non-voting members to represent water rights held outside of the basin 	NM Interstate Stream Commission Membership Members must have at least 10 years' experience and serve terms of 4 years. State Engineer plus 8 appointed members that meet prescribed requirements that include some of the following: <ul style="list-style-type: none"> • 4 representatives from irrigation or conservancy district • 1 representative of a NM acequia or community ditch • 1 representative of drinking water utility • 1 research representative • 1 hydrologist
Group Size	Flexible	Varies based on regional characteristics	Fixed
Participant Expectations	Flexible Terms	Fixed Terms	Fixed Terms
Key Considerations	<ul style="list-style-type: none"> • Nimble and adaptive to regional needs • Potentially unclear parameters for participants • Potential to be dominated by special interests 	<ul style="list-style-type: none"> • Adaptive to regional needs • Clear parameters for composition • Potential to be dominated by special interests 	<ul style="list-style-type: none"> • Less nimble and adaptive to regional needs • Clear parameters for participants • Helps reduce potential domination by special interests

Given your review of these alternative planning entity approaches, please use the activity sheet to answer the following questions:

Q10: What are the qualities that you would like to have in a planning process?

Q11: What characteristics should future planning entity members have?

¿QUIÉN debe dirigir la planificación regional del agua en el futuro?

El futuro proceso de planificación regional del agua seguirá siendo supervisado por la Comisión Interestatal del Agua de NM. El Estado podría aportar contribuciones técnicas al desarrollo de los planes hidrológicos regionales y/o apoyo de personal para cada región.

Sin embargo, el éxito del proceso de planificación regional del agua dependerá de la aceptación y la capacidad de aplicar los planes a nivel local. La planificación regional de los recursos hídricos estará dirigida por un colectivo de partes interesadas (entidad), y queremos conocer su opinión sobre la composición y las expectativas de estas entidades. La tabla siguiente presenta tres alternativas para ayudar a considerar cómo podrían estructurarse estas entidades.

	Enfoque Flexible	Enfoque Híbrido	Enfoque Prescriptivo
Resumen	Cada región decide el tamaño de la entidad y quién participa en ella en función de consideraciones institucionales y de uso del agua.	El estado prescribe las expectativas de composición de las entidades. La composición de cada región se determina en función de las necesidades y características regionales.	El estado prescribe un tamaño estándar, composición y expectativas de participantes para cada entidad.
Ejemplos	Comité de Planificación Regional del Agua de NM Los miembros deben cumplir 1 o más de los criterios: <ul style="list-style-type: none"> • Propietario de derechos de agua • Estar directamente afectado por el resultado de las decisiones de gestión del agua • Tener o representar la autoridad para tomar decisiones • Representar a uno o más grupos de uso del agua (por ejemplo, agricultura, proveedor de agua rural, industria extractiva, entidad tribal, etc.) 	Mesa Redonda sobre las Cuencas de Colorado Los miembros deben vivir dentro de los límites de la mesa redonda y ejercer un mandato de 5 años. <ul style="list-style-type: none"> • 1 miembro designado por el órgano de gobierno de cada ciudad o condado dentro de la mesa redonda de la cuenca • 1 miembro por cada distrito de conservación y preservación del agua • 1 miembro en representación del comité estatal de agricultura y recursos naturales • 10 miembros generales designados por otros miembros <ul style="list-style-type: none"> • 1 en representación de la agricultura • 1 en representación de los intereses medioambientales • 1 proveedor local de agua • 1 de interés industrial • Al menos 5 titulares de derechos de agua • 3 miembros sin derecho a voto para representar los derechos de agua poseídos fuera de la cuenca 	Miembros de la Comisión Interestatal de Aguas de NM Los miembros deben tener al menos 10 años de experiencia y un mandato de 4 años. Ingeniero del Estado más 8 miembros designados que cumplan los requisitos prescritos y que incluyan algunos de los siguientes: <ul style="list-style-type: none"> • 4 representantes de un distrito de riego o de conservación • 1 representante de una acequia o acequia comunitaria de NM • 1 representante de empresa de agua potable • 1 representante de investigación • 1 hidrólogo
Tamaño del Grupo	Flexible	Varía en base a las características regionales	Fijo
Expectativas de los Participantes	Términos Flexibles	Términos Flexibles	Términos Flexibles
Consideraciones Clave	<ul style="list-style-type: none"> • Ágil y adaptable a las necesidades regionales • Parámetros potencialmente poco claros para los participantes • Puede estar dominado por intereses particulares 	<ul style="list-style-type: none"> • Adaptable a las necesidades regionales • Parámetros claros de composición • Posibilidad de predominio de intereses particulares 	<ul style="list-style-type: none"> • Menos ágil y adaptable a las necesidades regionales • Parámetros claros para los participantes • Ayuda a reducir el posible control de intereses especiales

Teniendo en cuenta su revisión de estos enfoques alternativos de las entidades de planificación, utilice la hoja de actividades para responder a las siguientes preguntas:

P10: ¿Cuáles son las cualidades que le gustaría que tuviera un proceso de planificación?

P11: ¿Qué características deberían tener los futuros miembros de una entidad de planificación?

Q10: What are the qualities that you would like to have in a planning process?

Instructions: Place one dot on up to three responses that reflect your top priorities (one dot only per option, three dots total). Use one of the blank squares to describe any other qualities that you'd like to see in a planning process.

Nimble, adaptive and responsive to changing local needs

Protected from special interest groups

Representative of the diversity of water users and stakeholders

Informed by state government guidelines

Communities can customize

Other:

P10: ¿Cuáles son las cualidades que le gustaría tener en un proceso de planificación?

Instructions: Coloque un punto en un total de tres respuestas que reflejen sus principales prioridades (sólo un punto por opción, tres puntos en total). Utilice una de las casillas en blanco para describir cualquier otra cualidad que le gustaría ver en un proceso de planificación.

Ágil, adaptable y sensible a las necesidades locales cambiantes

Protegida de grupos de intereses especiales

Representativa de la diversidad de usuarios del agua y partes interesadas

Informado por las directrices del gobierno estatal

Las comunidades pueden personalizar

Otro:

Q11: What characteristics should future planning entity members have?

Instructions: Place one dot in each row to indicate your preference between the two characteristics (pick one answer per line).

<i>Members should</i>	Reside within the region	Be from New Mexico
<i>Members experience with water is</i>	Professional	Personal
<i>Members shall be</i>	Appointed	Elected
<i>Committee size is</i>	Fixed	Flexible
<i>Terms for serving on the entity are</i>	Fixed	Flexible
<i>Fixed terms are</i>	Short (shorter than 2 years)	Long (2+ years)

P11: ¿Qué características deberían tener los miembros de la futura entidad de planificación??

Instrucciones: Coloque un punto en cada fila para indicar su preferencia entre las dos características (elija una respuesta por línea).

<i>Los miembros deben</i>	Residir en la región	Ser de Nuevo México
<i>Que los miembros tengan experiencia con el agua</i>	Profesional	Personal
<i>Los miembros serán</i>	Designados	Elegidos
<i>El tamaño del comité es</i>	Fijo	Flexible
<i>La duración del mandato es</i>	Fijo	Flexible
<i>Los mandatos fijos son</i>	Cortos (menos de 2 años)	Largos (más de 2 años)

WHO should be involved in the regional water planning process?



¿QUIÉN debe participar en el proceso de planificación regional del agua?

A spectrum of participation in water planning

Participation is critical to the planning process and ensures that water planning reflects community needs and priorities.

As described on the previous board, the water planning process will be led by a regional water planning entity formed of a group of individuals empowered to make recommendations. Beyond the formal entity, broad and robust participation is necessary in the development of regional water plans to make sure local water-related needs are considered in the planning process, enhance plan acceptance, and likelihood of being implemented.

Different individuals will vary in their level and type of involvement in the water planning process:

Informed	Consulted	Engaged	Empowered (planning entity member)
Receive information on planning process goals, objectives, and outcomes.	Provide feedback on key decision points and milestones in the planning process.	Provide feedback throughout the planning process.	Lead the planning process and make final recommendations

Number of water planning open house events and/or public meetings

Current regional water planning guidelines state that the steering committee should hold a minimum of two meetings for the general public during each year of the planning process.

Given your understanding, please use the activities sheets to answer the following questions:

- Q12: How should different groups be involved in the water planning process and in what role?**
- Q13: Is the current requirement for a minimum of two general public meetings during each planning cycle sufficient?**
- Q14: In what other ways should New Mexicans be engaged in the water planning process?**
- Q15: Are there any other considerations not highlighted here that should be included in determining who will be involved in regional water planning and how future regional planning entities will function?**

Participación en la planificación del agua

La participación es fundamental para el proceso de planificación y garantiza que la planificación del agua refleje las necesidades y prioridades de la comunidad.

Como se describe en el tablón anterior, el proceso de planificación del agua estará dirigido por una entidad regional de planificación del agua formada por un grupo de personas capacitadas para hacer recomendaciones. Más allá de la entidad formal, es necesaria una participación amplia y sólida en el desarrollo de los planes de agua regionales para garantizar que las necesidades locales relacionadas con el agua se tengan en cuenta en el proceso de planificación, mejorar la aceptación del plan, y la probabilidad de que se aplique.

El nivel y el tipo de participación de cada persona en el proceso de planificación del agua variarán:

Informado	Consultado	Involucrado	Empoderado (miembro de la entidad de planificación)
Recibir información sobre las metas, objetivos y resultados del proceso de planificación.	Proporcionar información sobre los principales puntos de decisión e etapas del proceso de planificación.	Proporcionar aportaciones a lo largo del proceso de planificación.	Dirigir el proceso de planificación y hacer recomendaciones finales.

Número de eventos de eventos abiertos al público y/o reuniones públicas sobre planificación del agua

Las normas actuales de planificación regional de aguas establecen que el comité debe organizar un mínimo de dos reuniones para el público general durante cada año del proceso de planificación.

Según sus conocimientos, utilice las hojas de actividades para responder a las siguientes preguntas:

- P12: ¿Cómo deben participar los distintos grupos en el proceso de planificación del agua y en qué función?**
- P13: ¿Es suficiente el requisito actual de un mínimo de dos reuniones públicas generales durante cada ciclo de planificación?**
- P14: ¿De qué otras formas deberían participar los habitantes de Nuevo México en el proceso de planificación del agua?**
- P15: ¿Existen otras consideraciones no destacadas aquí que deban incluirse a la hora de determinar quién participará en la planificación regional del agua y cómo funcionarán las futuras entidades de planificación regional?**

Q12: How should different groups be involved in regional water planning and in what role?

Instructions: For each entity you feel should be involved, place a dot in the correlating column for the role you recommend (only one dot per row). If you would like to add other groups to consider, describe the group in the space designated "other". Then use the same process to place a dot at the level of involvement you recommend. You can recommend as many groups for engagement as you suggest.

	Informed (informational website, newsletters)	Consulted (open house events, surveys, comment on final draft of plan)	Engaged (listening sessions, focus groups)	Empowered (formally participate on planning entity)	Not Involved
<i>Pueblos, Tribes and Nations</i>	<input type="checkbox"/> <input type="checkbox"/> <input type="checkbox"/> <input type="checkbox"/> <input type="checkbox"/> <input type="checkbox"/> <input type="checkbox"/> <input type="checkbox"/> <input type="checkbox"/> <input type="checkbox"/> <input type="checkbox"/>	<input type="checkbox"/> <input type="checkbox"/> <input type="checkbox"/> <input type="checkbox"/> <input type="checkbox"/> <input type="checkbox"/> <input type="checkbox"/> <input type="checkbox"/> <input type="checkbox"/> <input type="checkbox"/>	<input type="checkbox"/> <input type="checkbox"/> <input type="checkbox"/> <input type="checkbox"/> <input type="checkbox"/> <input type="checkbox"/> <input type="checkbox"/> <input type="checkbox"/> <input type="checkbox"/> <input type="checkbox"/>	<input type="checkbox"/> <input type="checkbox"/> <input type="checkbox"/> <input type="checkbox"/> <input type="checkbox"/> <input type="checkbox"/> <input type="checkbox"/> <input type="checkbox"/> <input type="checkbox"/> <input type="checkbox"/>	<input type="checkbox"/> <input type="checkbox"/> <input type="checkbox"/> <input type="checkbox"/> <input type="checkbox"/> <input type="checkbox"/> <input type="checkbox"/> <input type="checkbox"/> <input type="checkbox"/> <input type="checkbox"/>
<i>Largest water users</i>	<input type="checkbox"/> <input type="checkbox"/> <input type="checkbox"/> <input type="checkbox"/> <input type="checkbox"/> <input type="checkbox"/> <input type="checkbox"/> <input type="checkbox"/> <input type="checkbox"/> <input type="checkbox"/>	<input type="checkbox"/> <input type="checkbox"/> <input type="checkbox"/> <input type="checkbox"/> <input type="checkbox"/> <input type="checkbox"/> <input type="checkbox"/> <input type="checkbox"/> <input type="checkbox"/> <input type="checkbox"/>	<input type="checkbox"/> <input type="checkbox"/> <input type="checkbox"/> <input type="checkbox"/> <input type="checkbox"/> <input type="checkbox"/> <input type="checkbox"/> <input type="checkbox"/> <input type="checkbox"/> <input type="checkbox"/>	<input type="checkbox"/> <input type="checkbox"/> <input type="checkbox"/> <input type="checkbox"/> <input type="checkbox"/> <input type="checkbox"/> <input type="checkbox"/> <input type="checkbox"/> <input type="checkbox"/> <input type="checkbox"/>	<input type="checkbox"/> <input type="checkbox"/> <input type="checkbox"/> <input type="checkbox"/> <input type="checkbox"/> <input type="checkbox"/> <input type="checkbox"/> <input type="checkbox"/> <input type="checkbox"/> <input type="checkbox"/>
<i>Agricultural water users</i>	<input type="checkbox"/> <input type="checkbox"/> <input type="checkbox"/> <input type="checkbox"/> <input type="checkbox"/> <input type="checkbox"/> <input type="checkbox"/> <input type="checkbox"/> <input type="checkbox"/> <input type="checkbox"/>	<input type="checkbox"/> <input type="checkbox"/> <input type="checkbox"/> <input type="checkbox"/> <input type="checkbox"/> <input type="checkbox"/> <input type="checkbox"/> <input type="checkbox"/> <input type="checkbox"/> <input type="checkbox"/>	<input type="checkbox"/> <input type="checkbox"/> <input type="checkbox"/> <input type="checkbox"/> <input type="checkbox"/> <input type="checkbox"/> <input type="checkbox"/> <input type="checkbox"/> <input type="checkbox"/> <input type="checkbox"/>	<input type="checkbox"/> <input type="checkbox"/> <input type="checkbox"/> <input type="checkbox"/> <input type="checkbox"/> <input type="checkbox"/> <input type="checkbox"/> <input type="checkbox"/> <input type="checkbox"/> <input type="checkbox"/>	<input type="checkbox"/> <input type="checkbox"/> <input type="checkbox"/> <input type="checkbox"/> <input type="checkbox"/> <input type="checkbox"/> <input type="checkbox"/> <input type="checkbox"/> <input type="checkbox"/> <input type="checkbox"/>
<i>Largest water rights holders</i>	<input type="checkbox"/> <input type="checkbox"/> <input type="checkbox"/> <input type="checkbox"/> <input type="checkbox"/> <input type="checkbox"/> <input type="checkbox"/> <input type="checkbox"/> <input type="checkbox"/> <input type="checkbox"/>	<input type="checkbox"/> <input type="checkbox"/> <input type="checkbox"/> <input type="checkbox"/> <input type="checkbox"/> <input type="checkbox"/> <input type="checkbox"/> <input type="checkbox"/> <input type="checkbox"/> <input type="checkbox"/>	<input type="checkbox"/> <input type="checkbox"/> <input type="checkbox"/> <input type="checkbox"/> <input type="checkbox"/> <input type="checkbox"/> <input type="checkbox"/> <input type="checkbox"/> <input type="checkbox"/> <input type="checkbox"/>	<input type="checkbox"/> <input type="checkbox"/> <input type="checkbox"/> <input type="checkbox"/> <input type="checkbox"/> <input type="checkbox"/> <input type="checkbox"/> <input type="checkbox"/> <input type="checkbox"/> <input type="checkbox"/>	<input type="checkbox"/> <input type="checkbox"/> <input type="checkbox"/> <input type="checkbox"/> <input type="checkbox"/> <input type="checkbox"/> <input type="checkbox"/> <input type="checkbox"/> <input type="checkbox"/> <input type="checkbox"/>
<i>Any water rights holder</i>	<input type="checkbox"/> <input type="checkbox"/> <input type="checkbox"/> <input type="checkbox"/> <input type="checkbox"/> <input type="checkbox"/> <input type="checkbox"/> <input type="checkbox"/> <input type="checkbox"/> <input type="checkbox"/>	<input type="checkbox"/> <input type="checkbox"/> <input type="checkbox"/> <input type="checkbox"/> <input type="checkbox"/> <input type="checkbox"/> <input type="checkbox"/> <input type="checkbox"/> <input type="checkbox"/> <input type="checkbox"/>	<input type="checkbox"/> <input type="checkbox"/> <input type="checkbox"/> <input type="checkbox"/> <input type="checkbox"/> <input type="checkbox"/> <input type="checkbox"/> <input type="checkbox"/> <input type="checkbox"/> <input type="checkbox"/>	<input type="checkbox"/> <input type="checkbox"/> <input type="checkbox"/> <input type="checkbox"/> <input type="checkbox"/> <input type="checkbox"/> <input type="checkbox"/> <input type="checkbox"/> <input type="checkbox"/> <input type="checkbox"/>	<input type="checkbox"/> <input type="checkbox"/> <input type="checkbox"/> <input type="checkbox"/> <input type="checkbox"/> <input type="checkbox"/> <input type="checkbox"/> <input type="checkbox"/> <input type="checkbox"/> <input type="checkbox"/>
<i>Water utilities</i>	<input type="checkbox"/> <input type="checkbox"/> <input type="checkbox"/> <input type="checkbox"/> <input type="checkbox"/> <input type="checkbox"/> <input type="checkbox"/> <input type="checkbox"/> <input type="checkbox"/> <input type="checkbox"/>	<input type="checkbox"/> <input type="checkbox"/> <input type="checkbox"/> <input type="checkbox"/> <input type="checkbox"/> <input type="checkbox"/> <input type="checkbox"/> <input type="checkbox"/> <input type="checkbox"/> <input type="checkbox"/>	<input type="checkbox"/> <input type="checkbox"/> <input type="checkbox"/> <input type="checkbox"/> <input type="checkbox"/> <input type="checkbox"/> <input type="checkbox"/> <input type="checkbox"/> <input type="checkbox"/> <input type="checkbox"/>	<input type="checkbox"/> <input type="checkbox"/> <input type="checkbox"/> <input type="checkbox"/> <input type="checkbox"/> <input type="checkbox"/> <input type="checkbox"/> <input type="checkbox"/> <input type="checkbox"/> <input type="checkbox"/>	<input type="checkbox"/> <input type="checkbox"/> <input type="checkbox"/> <input type="checkbox"/> <input type="checkbox"/> <input type="checkbox"/> <input type="checkbox"/> <input type="checkbox"/> <input type="checkbox"/> <input type="checkbox"/>
<i>Acequia/ community ditch associations</i>	<input type="checkbox"/> <input type="checkbox"/> <input type="checkbox"/> <input type="checkbox"/> <input type="checkbox"/> <input type="checkbox"/> <input type="checkbox"/> <input type="checkbox"/> <input type="checkbox"/> <input type="checkbox"/>	<input type="checkbox"/> <input type="checkbox"/> <input type="checkbox"/> <input type="checkbox"/> <input type="checkbox"/> <input type="checkbox"/> <input type="checkbox"/> <input type="checkbox"/> <input type="checkbox"/> <input type="checkbox"/>	<input type="checkbox"/> <input type="checkbox"/> <input type="checkbox"/> <input type="checkbox"/> <input type="checkbox"/> <input type="checkbox"/> <input type="checkbox"/> <input type="checkbox"/> <input type="checkbox"/> <input type="checkbox"/>	<input type="checkbox"/> <input type="checkbox"/> <input type="checkbox"/> <input type="checkbox"/> <input type="checkbox"/> <input type="checkbox"/> <input type="checkbox"/> <input type="checkbox"/> <input type="checkbox"/> <input type="checkbox"/>	<input type="checkbox"/> <input type="checkbox"/> <input type="checkbox"/> <input type="checkbox"/> <input type="checkbox"/> <input type="checkbox"/> <input type="checkbox"/> <input type="checkbox"/> <input type="checkbox"/> <input type="checkbox"/>
<i>Soil and Water Conservation Districts</i>	<input type="checkbox"/> <input type="checkbox"/> <input type="checkbox"/> <input type="checkbox"/> <input type="checkbox"/> <input type="checkbox"/> <input type="checkbox"/> <input type="checkbox"/> <input type="checkbox"/> <input type="checkbox"/>	<input type="checkbox"/> <input type="checkbox"/> <input type="checkbox"/> <input type="checkbox"/> <input type="checkbox"/> <input type="checkbox"/> <input type="checkbox"/> <input type="checkbox"/> <input type="checkbox"/> <input type="checkbox"/>	<input type="checkbox"/> <input type="checkbox"/> <input type="checkbox"/> <input type="checkbox"/> <input type="checkbox"/> <input type="checkbox"/> <input type="checkbox"/> <input type="checkbox"/> <input type="checkbox"/> <input type="checkbox"/>	<input type="checkbox"/> <input type="checkbox"/> <input type="checkbox"/> <input type="checkbox"/> <input type="checkbox"/> <input type="checkbox"/> <input type="checkbox"/> <input type="checkbox"/> <input type="checkbox"/> <input type="checkbox"/>	<input type="checkbox"/> <input type="checkbox"/> <input type="checkbox"/> <input type="checkbox"/> <input type="checkbox"/> <input type="checkbox"/> <input type="checkbox"/> <input type="checkbox"/> <input type="checkbox"/> <input type="checkbox"/>
<i>Water associations (e.g., NM Groundwater Assoc., NM Rural Water Assoc.)</i>	<input type="checkbox"/> <input type="checkbox"/> <input type="checkbox"/> <input type="checkbox"/> <input type="checkbox"/> <input type="checkbox"/> <input type="checkbox"/> <input type="checkbox"/> <input type="checkbox"/> <input type="checkbox"/>	<input type="checkbox"/> <input type="checkbox"/> <input type="checkbox"/> <input type="checkbox"/> <input type="checkbox"/> <input type="checkbox"/> <input type="checkbox"/> <input type="checkbox"/> <input type="checkbox"/> <input type="checkbox"/>	<input type="checkbox"/> <input type="checkbox"/> <input type="checkbox"/> <input type="checkbox"/> <input type="checkbox"/> <input type="checkbox"/> <input type="checkbox"/> <input type="checkbox"/> <input type="checkbox"/> <input type="checkbox"/>	<input type="checkbox"/> <input type="checkbox"/> <input type="checkbox"/> <input type="checkbox"/> <input type="checkbox"/> <input type="checkbox"/> <input type="checkbox"/> <input type="checkbox"/> <input type="checkbox"/> <input type="checkbox"/>	<input type="checkbox"/> <input type="checkbox"/> <input type="checkbox"/> <input type="checkbox"/> <input type="checkbox"/> <input type="checkbox"/> <input type="checkbox"/> <input type="checkbox"/> <input type="checkbox"/> <input type="checkbox"/>
<i>State agencies (e.g., NMISC, NMOSE)</i>	<input type="checkbox"/> <input type="checkbox"/> <input type="checkbox"/> <input type="checkbox"/> <input type="checkbox"/> <input type="checkbox"/> <input type="checkbox"/> <input type="checkbox"/> <input type="checkbox"/> <input type="checkbox"/>	<input type="checkbox"/> <input type="checkbox"/> <input type="checkbox"/> <input type="checkbox"/> <input type="checkbox"/> <input type="checkbox"/> <input type="checkbox"/> <input type="checkbox"/> <input type="checkbox"/> <input type="checkbox"/>	<input type="checkbox"/> <input type="checkbox"/> <input type="checkbox"/> <input type="checkbox"/> <input type="checkbox"/> <input type="checkbox"/> <input type="checkbox"/> <input type="checkbox"/> <input type="checkbox"/> <input type="checkbox"/>	<input type="checkbox"/> <input type="checkbox"/> <input type="checkbox"/> <input type="checkbox"/> <input type="checkbox"/> <input type="checkbox"/> <input type="checkbox"/> <input type="checkbox"/> <input type="checkbox"/> <input type="checkbox"/>	<input type="checkbox"/> <input type="checkbox"/> <input type="checkbox"/> <input type="checkbox"/> <input type="checkbox"/> <input type="checkbox"/> <input type="checkbox"/> <input type="checkbox"/> <input type="checkbox"/> <input type="checkbox"/>
<i>Federal agencies</i>	<input type="checkbox"/> <input type="checkbox"/> <input type="checkbox"/> <input type="checkbox"/> <input type="checkbox"/> <input type="checkbox"/> <input type="checkbox"/> <input type="checkbox"/> <input type="checkbox"/> <input type="checkbox"/>	<input type="checkbox"/> <input type="checkbox"/> <input type="checkbox"/> <input type="checkbox"/> <input type="checkbox"/> <input type="checkbox"/> <input type="checkbox"/> <input type="checkbox"/> <input type="checkbox"/> <input type="checkbox"/>	<input type="checkbox"/> <input type="checkbox"/> <input type="checkbox"/> <input type="checkbox"/> <input type="checkbox"/> <input type="checkbox"/> <input type="checkbox"/> <input type="checkbox"/> <input type="checkbox"/> <input type="checkbox"/>	<input type="checkbox"/> <input type="checkbox"/> <input type="checkbox"/> <input type="checkbox"/> <input type="checkbox"/> <input type="checkbox"/> <input type="checkbox"/> <input type="checkbox"/> <input type="checkbox"/> <input type="checkbox"/>	<input type="checkbox"/> <input type="checkbox"/> <input type="checkbox"/> <input type="checkbox"/> <input type="checkbox"/> <input type="checkbox"/> <input type="checkbox"/> <input type="checkbox"/> <input type="checkbox"/> <input type="checkbox"/>
<i>Municipal governments</i>	<input type="checkbox"/> <input type="checkbox"/> <input type="checkbox"/> <input type="checkbox"/> <input type="checkbox"/> <input type="checkbox"/> <input type="checkbox"/> <input type="checkbox"/> <input type="checkbox"/> <input type="checkbox"/>	<input type="checkbox"/> <input type="checkbox"/> <input type="checkbox"/> <input type="checkbox"/> <input type="checkbox"/> <input type="checkbox"/> <input type="checkbox"/> <input type="checkbox"/> <input type="checkbox"/> <input type="checkbox"/>	<input type="checkbox"/> <input type="checkbox"/> <input type="checkbox"/> <input type="checkbox"/> <input type="checkbox"/> <input type="checkbox"/> <input type="checkbox"/> <input type="checkbox"/> <input type="checkbox"/> <input type="checkbox"/>	<input type="checkbox"/> <input type="checkbox"/> <input type="checkbox"/> <input type="checkbox"/> <input type="checkbox"/> <input type="checkbox"/> <input type="checkbox"/> <input type="checkbox"/> <input type="checkbox"/> <input type="checkbox"/>	<input type="checkbox"/> <input type="checkbox"/> <input type="checkbox"/> <input type="checkbox"/> <input type="checkbox"/> <input type="checkbox"/> <input type="checkbox"/> <input type="checkbox"/> <input type="checkbox"/> <input type="checkbox"/>
<i>County governments</i>	<input type="checkbox"/> <input type="checkbox"/> <input type="checkbox"/> <input type="checkbox"/> <input type="checkbox"/> <input type="checkbox"/> <input type="checkbox"/> <input type="checkbox"/> <input type="checkbox"/> <input type="checkbox"/>	<input type="checkbox"/> <input type="checkbox"/> <input type="checkbox"/> <input type="checkbox"/> <input type="checkbox"/> <input type="checkbox"/> <input type="checkbox"/> <input type="checkbox"/> <input type="checkbox"/> <input type="checkbox"/>	<input type="checkbox"/> <input type="checkbox"/> <input type="checkbox"/> <input type="checkbox"/> <input type="checkbox"/> <input type="checkbox"/> <input type="checkbox"/> <input type="checkbox"/> <input type="checkbox"/> <input type="checkbox"/>	<input type="checkbox"/> <input type="checkbox"/> <input type="checkbox"/> <input type="checkbox"/> <input type="checkbox"/> <input type="checkbox"/> <input type="checkbox"/> <input type="checkbox"/> <input type="checkbox"/> <input type="checkbox"/>	<input type="checkbox"/> <input type="checkbox"/> <input type="checkbox"/> <input type="checkbox"/> <input type="checkbox"/> <input type="checkbox"/> <input type="checkbox"/> <input type="checkbox"/> <input type="checkbox"/> <input type="checkbox"/>
<i>Public interest groups</i>	<input type="checkbox"/> <input type="checkbox"/> <input type="checkbox"/> <input type="checkbox"/> <input type="checkbox"/> <input type="checkbox"/> <input type="checkbox"/> <input type="checkbox"/> <input type="checkbox"/> <input type="checkbox"/>	<input type="checkbox"/> <input type="checkbox"/> <input type="checkbox"/> <input type="checkbox"/> <input type="checkbox"/> <input type="checkbox"/> <input type="checkbox"/> <input type="checkbox"/> <input type="checkbox"/> <input type="checkbox"/>	<input type="checkbox"/> <input type="checkbox"/> <input type="checkbox"/> <input type="checkbox"/> <input type="checkbox"/> <input type="checkbox"/> <input type="checkbox"/> <input type="checkbox"/> <input type="checkbox"/> <input type="checkbox"/>	<input type="checkbox"/> <input type="checkbox"/> <input type="checkbox"/> <input type="checkbox"/> <input type="checkbox"/> <input type="checkbox"/> <input type="checkbox"/> <input type="checkbox"/> <input type="checkbox"/> <input type="checkbox"/>	<input type="checkbox"/> <input type="checkbox"/> <input type="checkbox"/> <input type="checkbox"/> <input type="checkbox"/> <input type="checkbox"/> <input type="checkbox"/> <input type="checkbox"/> <input type="checkbox"/> <input type="checkbox"/>
<i>Environmental interest groups</i>	<input type="checkbox"/> <input type="checkbox"/> <input type="checkbox"/> <input type="checkbox"/> <input type="checkbox"/> <input type="checkbox"/> <input type="checkbox"/> <input type="checkbox"/> <input type="checkbox"/> <input type="checkbox"/>	<input type="checkbox"/> <input type="checkbox"/> <input type="checkbox"/> <input type="checkbox"/> <input type="checkbox"/> <input type="checkbox"/> <input type="checkbox"/> <input type="checkbox"/> <input type="checkbox"/> <input type="checkbox"/>	<input type="checkbox"/> <input type="checkbox"/> <input type="checkbox"/> <input type="checkbox"/> <input type="checkbox"/> <input type="checkbox"/> <input type="checkbox"/> <input type="checkbox"/> <input type="checkbox"/> <input type="checkbox"/>	<input type="checkbox"/> <input type="checkbox"/> <input type="checkbox"/> <input type="checkbox"/> <input type="checkbox"/> <input type="checkbox"/> <input type="checkbox"/> <input type="checkbox"/> <input type="checkbox"/> <input type="checkbox"/>	<input type="checkbox"/> <input type="checkbox"/> <input type="checkbox"/> <input type="checkbox"/> <input type="checkbox"/> <input type="checkbox"/> <input type="checkbox"/> <input type="checkbox"/> <input type="checkbox"/> <input type="checkbox"/>
<i>General members of the public</i>	<input type="checkbox"/> <input type="checkbox"/> <input type="checkbox"/> <input type="checkbox"/> <input type="checkbox"/> <input type="checkbox"/> <input type="checkbox"/> <input type="checkbox"/> <input type="checkbox"/> <input type="checkbox"/>	<input type="checkbox"/> <input type="checkbox"/> <input type="checkbox"/> <input type="checkbox"/> <input type="checkbox"/> <input type="checkbox"/> <input type="checkbox"/> <input type="checkbox"/> <input type="checkbox"/> <input type="checkbox"/>	<input type="checkbox"/> <input type="checkbox"/> <input type="checkbox"/> <input type="checkbox"/> <input type="checkbox"/> <input type="checkbox"/> <input type="checkbox"/> <input type="checkbox"/> <input type="checkbox"/> <input type="checkbox"/>	<input type="checkbox"/> <input type="checkbox"/> <input type="checkbox"/> <input type="checkbox"/> <input type="checkbox"/> <input type="checkbox"/> <input type="checkbox"/> <input type="checkbox"/> <input type="checkbox"/> <input type="checkbox"/>	<input type="checkbox"/> <input type="checkbox"/> <input type="checkbox"/> <input type="checkbox"/> <input type="checkbox"/> <input type="checkbox"/> <input type="checkbox"/> <input type="checkbox"/> <input type="checkbox"/> <input type="checkbox"/>
<i>Other</i>	<input type="text"/>	<input type="text"/>	<input type="text"/>	<input type="text"/>	<input type="text"/>

P12: ¿Cómo deberían participar los distintos grupos en la planificación regional del agua y qué papel deben tener?

Instrucciones: Para cada entidad que considere que debería participar, coloque un punto en la columna correspondiente a la función que recomienda (sólo un punto por fila). Si desea añadir otros grupos a tener en cuenta, descríbalos en el espacio designado como "otros". A continuación, utilice el mismo proceso para colocar un punto en el nivel de participación que recomiende. Puede recomendar tantos grupos como desee.

	Informados (sitio web informativo, folletos informativos)	Consultados (eventos para el público, encuestas, comentarios sobre el borrador final del plan)	Involucrados (sesiones para escuchar, grupos de discusión)	Empoderados (participación formal en la entidad de planificación)	Sin participación
<i>Pueblos, Tribus y Naciones</i>	<input type="checkbox"/> <input type="checkbox"/> <input type="checkbox"/> <input type="checkbox"/> <input type="checkbox"/> <input type="checkbox"/> <input type="checkbox"/> <input type="checkbox"/> <input type="checkbox"/> <input type="checkbox"/> <input type="checkbox"/>	<input type="checkbox"/> <input type="checkbox"/> <input type="checkbox"/> <input type="checkbox"/> <input type="checkbox"/> <input type="checkbox"/> <input type="checkbox"/> <input type="checkbox"/> <input type="checkbox"/> <input type="checkbox"/> <input type="checkbox"/> <input type="checkbox"/> <input type="checkbox"/> <input type="checkbox"/> <input type="checkbox"/>	<input type="checkbox"/> <input type="checkbox"/> <input type="checkbox"/> <input type="checkbox"/> <input type="checkbox"/> <input type="checkbox"/> <input type="checkbox"/> <input type="checkbox"/> <input type="checkbox"/> <input type="checkbox"/> <input type="checkbox"/> <input type="checkbox"/> <input type="checkbox"/> <input type="checkbox"/> <input type="checkbox"/>	<input type="checkbox"/> <input type="checkbox"/> <input type="checkbox"/> <input type="checkbox"/> <input type="checkbox"/> <input type="checkbox"/> <input type="checkbox"/> <input type="checkbox"/> <input type="checkbox"/> <input type="checkbox"/> <input type="checkbox"/> <input type="checkbox"/> <input type="checkbox"/> <input type="checkbox"/> <input type="checkbox"/>	<input type="checkbox"/> <input type="checkbox"/> <input type="checkbox"/> <input type="checkbox"/> <input type="checkbox"/> <input type="checkbox"/> <input type="checkbox"/> <input type="checkbox"/> <input type="checkbox"/> <input type="checkbox"/> <input type="checkbox"/> <input type="checkbox"/> <input type="checkbox"/> <input type="checkbox"/> <input type="checkbox"/>
<i>Mayores consumidores de agua</i>	<input type="checkbox"/> <input type="checkbox"/> <input type="checkbox"/> <input type="checkbox"/> <input type="checkbox"/> <input type="checkbox"/> <input type="checkbox"/> <input type="checkbox"/> <input type="checkbox"/> <input type="checkbox"/> <input type="checkbox"/> <input type="checkbox"/> <input type="checkbox"/> <input type="checkbox"/> <input type="checkbox"/>	<input type="checkbox"/> <input type="checkbox"/> <input type="checkbox"/> <input type="checkbox"/> <input type="checkbox"/> <input type="checkbox"/> <input type="checkbox"/> <input type="checkbox"/> <input type="checkbox"/> <input type="checkbox"/> <input type="checkbox"/> <input type="checkbox"/> <input type="checkbox"/> <input type="checkbox"/> <input type="checkbox"/>	<input type="checkbox"/> <input type="checkbox"/> <input type="checkbox"/> <input type="checkbox"/> <input type="checkbox"/> <input type="checkbox"/> <input type="checkbox"/> <input type="checkbox"/> <input type="checkbox"/> <input type="checkbox"/> <input type="checkbox"/> <input type="checkbox"/> <input type="checkbox"/> <input type="checkbox"/> <input type="checkbox"/>	<input type="checkbox"/> <input type="checkbox"/> <input type="checkbox"/> <input type="checkbox"/> <input type="checkbox"/> <input type="checkbox"/> <input type="checkbox"/> <input type="checkbox"/> <input type="checkbox"/> <input type="checkbox"/> <input type="checkbox"/> <input type="checkbox"/> <input type="checkbox"/> <input type="checkbox"/> <input type="checkbox"/>	<input type="checkbox"/> <input type="checkbox"/> <input type="checkbox"/> <input type="checkbox"/> <input type="checkbox"/> <input type="checkbox"/> <input type="checkbox"/> <input type="checkbox"/> <input type="checkbox"/> <input type="checkbox"/> <input type="checkbox"/> <input type="checkbox"/> <input type="checkbox"/> <input type="checkbox"/> <input type="checkbox"/>
<i>Usuarios agrícolas</i>	<input type="checkbox"/> <input type="checkbox"/> <input type="checkbox"/> <input type="checkbox"/> <input type="checkbox"/> <input type="checkbox"/> <input type="checkbox"/> <input type="checkbox"/> <input type="checkbox"/> <input type="checkbox"/> <input type="checkbox"/> <input type="checkbox"/> <input type="checkbox"/> <input type="checkbox"/> <input type="checkbox"/>	<input type="checkbox"/> <input type="checkbox"/> <input type="checkbox"/> <input type="checkbox"/> <input type="checkbox"/> <input type="checkbox"/> <input type="checkbox"/> <input type="checkbox"/> <input type="checkbox"/> <input type="checkbox"/> <input type="checkbox"/> <input type="checkbox"/> <input type="checkbox"/> <input type="checkbox"/> <input type="checkbox"/>	<input type="checkbox"/> <input type="checkbox"/> <input type="checkbox"/> <input type="checkbox"/> <input type="checkbox"/> <input type="checkbox"/> <input type="checkbox"/> <input type="checkbox"/> <input type="checkbox"/> <input type="checkbox"/> <input type="checkbox"/> <input type="checkbox"/> <input type="checkbox"/> <input type="checkbox"/> <input type="checkbox"/>	<input type="checkbox"/> <input type="checkbox"/> <input type="checkbox"/> <input type="checkbox"/> <input type="checkbox"/> <input type="checkbox"/> <input type="checkbox"/> <input type="checkbox"/> <input type="checkbox"/> <input type="checkbox"/> <input type="checkbox"/> <input type="checkbox"/> <input type="checkbox"/> <input type="checkbox"/> <input type="checkbox"/>	<input type="checkbox"/> <input type="checkbox"/> <input type="checkbox"/> <input type="checkbox"/> <input type="checkbox"/> <input type="checkbox"/> <input type="checkbox"/> <input type="checkbox"/> <input type="checkbox"/> <input type="checkbox"/> <input type="checkbox"/> <input type="checkbox"/> <input type="checkbox"/> <input type="checkbox"/> <input type="checkbox"/>
<i>Mayores propietarios de derechos de agua</i>	<input type="checkbox"/> <input type="checkbox"/> <input type="checkbox"/> <input type="checkbox"/> <input type="checkbox"/> <input type="checkbox"/> <input type="checkbox"/> <input type="checkbox"/> <input type="checkbox"/> <input type="checkbox"/> <input type="checkbox"/> <input type="checkbox"/> <input type="checkbox"/> <input type="checkbox"/> <input type="checkbox"/>	<input type="checkbox"/> <input type="checkbox"/> <input type="checkbox"/> <input type="checkbox"/> <input type="checkbox"/> <input type="checkbox"/> <input type="checkbox"/> <input type="checkbox"/> <input type="checkbox"/> <input type="checkbox"/> <input type="checkbox"/> <input type="checkbox"/> <input type="checkbox"/> <input type="checkbox"/> <input type="checkbox"/>	<input type="checkbox"/> <input type="checkbox"/> <input type="checkbox"/> <input type="checkbox"/> <input type="checkbox"/> <input type="checkbox"/> <input type="checkbox"/> <input type="checkbox"/> <input type="checkbox"/> <input type="checkbox"/> <input type="checkbox"/> <input type="checkbox"/> <input type="checkbox"/> <input type="checkbox"/> <input type="checkbox"/>	<input type="checkbox"/> <input type="checkbox"/> <input type="checkbox"/> <input type="checkbox"/> <input type="checkbox"/> <input type="checkbox"/> <input type="checkbox"/> <input type="checkbox"/> <input type="checkbox"/> <input type="checkbox"/> <input type="checkbox"/> <input type="checkbox"/> <input type="checkbox"/> <input type="checkbox"/> <input type="checkbox"/>	<input type="checkbox"/> <input type="checkbox"/> <input type="checkbox"/> <input type="checkbox"/> <input type="checkbox"/> <input type="checkbox"/> <input type="checkbox"/> <input type="checkbox"/> <input type="checkbox"/> <input type="checkbox"/> <input type="checkbox"/> <input type="checkbox"/> <input type="checkbox"/> <input type="checkbox"/> <input type="checkbox"/>
<i>Cualquier propietario de derechos de agua</i>	<input type="checkbox"/> <input type="checkbox"/> <input type="checkbox"/> <input type="checkbox"/> <input type="checkbox"/> <input type="checkbox"/> <input type="checkbox"/> <input type="checkbox"/> <input type="checkbox"/> <input type="checkbox"/> <input type="checkbox"/> <input type="checkbox"/> <input type="checkbox"/> <input type="checkbox"/> <input type="checkbox"/>	<input type="checkbox"/> <input type="checkbox"/> <input type="checkbox"/> <input type="checkbox"/> <input type="checkbox"/> <input type="checkbox"/> <input type="checkbox"/> <input type="checkbox"/> <input type="checkbox"/> <input type="checkbox"/> <input type="checkbox"/> <input type="checkbox"/> <input type="checkbox"/> <input type="checkbox"/> <input type="checkbox"/>	<input type="checkbox"/> <input type="checkbox"/> <input type="checkbox"/> <input type="checkbox"/> <input type="checkbox"/> <input type="checkbox"/> <input type="checkbox"/> <input type="checkbox"/> <input type="checkbox"/> <input type="checkbox"/> <input type="checkbox"/> <input type="checkbox"/> <input type="checkbox"/> <input type="checkbox"/> <input type="checkbox"/>	<input type="checkbox"/> <input type="checkbox"/> <input type="checkbox"/> <input type="checkbox"/> <input type="checkbox"/> <input type="checkbox"/> <input type="checkbox"/> <input type="checkbox"/> <input type="checkbox"/> <input type="checkbox"/> <input type="checkbox"/> <input type="checkbox"/> <input type="checkbox"/> <input type="checkbox"/> <input type="checkbox"/>	<input type="checkbox"/> <input type="checkbox"/> <input type="checkbox"/> <input type="checkbox"/> <input type="checkbox"/> <input type="checkbox"/> <input type="checkbox"/> <input type="checkbox"/> <input type="checkbox"/> <input type="checkbox"/> <input type="checkbox"/> <input type="checkbox"/> <input type="checkbox"/> <input type="checkbox"/> <input type="checkbox"/>
<i>Servicios de agua</i>	<input type="checkbox"/> <input type="checkbox"/> <input type="checkbox"/> <input type="checkbox"/> <input type="checkbox"/> <input type="checkbox"/> <input type="checkbox"/> <input type="checkbox"/> <input type="checkbox"/> <input type="checkbox"/> <input type="checkbox"/> <input type="checkbox"/> <input type="checkbox"/> <input type="checkbox"/> <input type="checkbox"/>	<input type="checkbox"/> <input type="checkbox"/> <input type="checkbox"/> <input type="checkbox"/> <input type="checkbox"/> <input type="checkbox"/> <input type="checkbox"/> <input type="checkbox"/> <input type="checkbox"/> <input type="checkbox"/> <input type="checkbox"/> <input type="checkbox"/> <input type="checkbox"/> <input type="checkbox"/> <input type="checkbox"/>	<input type="checkbox"/> <input type="checkbox"/> <input type="checkbox"/> <input type="checkbox"/> <input type="checkbox"/> <input type="checkbox"/> <input type="checkbox"/> <input type="checkbox"/> <input type="checkbox"/> <input type="checkbox"/> <input type="checkbox"/> <input type="checkbox"/> <input type="checkbox"/> <input type="checkbox"/> <input type="checkbox"/>	<input type="checkbox"/> <input type="checkbox"/> <input type="checkbox"/> <input type="checkbox"/> <input type="checkbox"/> <input type="checkbox"/> <input type="checkbox"/> <input type="checkbox"/> <input type="checkbox"/> <input type="checkbox"/> <input type="checkbox"/> <input type="checkbox"/> <input type="checkbox"/> <input type="checkbox"/> <input type="checkbox"/>	<input type="checkbox"/> <input type="checkbox"/> <input type="checkbox"/> <input type="checkbox"/> <input type="checkbox"/> <input type="checkbox"/> <input type="checkbox"/> <input type="checkbox"/> <input type="checkbox"/> <input type="checkbox"/> <input type="checkbox"/> <input type="checkbox"/> <input type="checkbox"/> <input type="checkbox"/> <input type="checkbox"/>
<i>Acequias/asociaciones de zanjas comunitarias</i>	<input type="checkbox"/> <input type="checkbox"/> <input type="checkbox"/> <input type="checkbox"/> <input type="checkbox"/> <input type="checkbox"/> <input type="checkbox"/> <input type="checkbox"/> <input type="checkbox"/> <input type="checkbox"/> <input type="checkbox"/> <input type="checkbox"/> <input type="checkbox"/> <input type="checkbox"/> <input type="checkbox"/>	<input type="checkbox"/> <input type="checkbox"/> <input type="checkbox"/> <input type="checkbox"/> <input type="checkbox"/> <input type="checkbox"/> <input type="checkbox"/> <input type="checkbox"/> <input type="checkbox"/> <input type="checkbox"/> <input type="checkbox"/> <input type="checkbox"/> <input type="checkbox"/> <input type="checkbox"/> <input type="checkbox"/>	<input type="checkbox"/> <input type="checkbox"/> <input type="checkbox"/> <input type="checkbox"/> <input type="checkbox"/> <input type="checkbox"/> <input type="checkbox"/> <input type="checkbox"/> <input type="checkbox"/> <input type="checkbox"/> <input type="checkbox"/> <input type="checkbox"/> <input type="checkbox"/> <input type="checkbox"/> <input type="checkbox"/>	<input type="checkbox"/> <input type="checkbox"/> <input type="checkbox"/> <input type="checkbox"/> <input type="checkbox"/> <input type="checkbox"/> <input type="checkbox"/> <input type="checkbox"/> <input type="checkbox"/> <input type="checkbox"/> <input type="checkbox"/> <input type="checkbox"/> <input type="checkbox"/> <input type="checkbox"/> <input type="checkbox"/>	<input type="checkbox"/> <input type="checkbox"/> <input type="checkbox"/> <input type="checkbox"/> <input type="checkbox"/> <input type="checkbox"/> <input type="checkbox"/> <input type="checkbox"/> <input type="checkbox"/> <input type="checkbox"/> <input type="checkbox"/> <input type="checkbox"/> <input type="checkbox"/> <input type="checkbox"/> <input type="checkbox"/>
<i>Distritos de Conservación de Tierras y Agua</i>	<input type="checkbox"/> <input type="checkbox"/> <input type="checkbox"/> <input type="checkbox"/> <input type="checkbox"/> <input type="checkbox"/> <input type="checkbox"/> <input type="checkbox"/> <input type="checkbox"/> <input type="checkbox"/> <input type="checkbox"/> <input type="checkbox"/> <input type="checkbox"/> <input type="checkbox"/> <input type="checkbox"/>	<input type="checkbox"/> <input type="checkbox"/> <input type="checkbox"/> <input type="checkbox"/> <input type="checkbox"/> <input type="checkbox"/> <input type="checkbox"/> <input type="checkbox"/> <input type="checkbox"/> <input type="checkbox"/> <input type="checkbox"/> <input type="checkbox"/> <input type="checkbox"/> <input type="checkbox"/> <input type="checkbox"/>	<input type="checkbox"/> <input type="checkbox"/> <input type="checkbox"/> <input type="checkbox"/> <input type="checkbox"/> <input type="checkbox"/> <input type="checkbox"/> <input type="checkbox"/> <input type="checkbox"/> <input type="checkbox"/> <input type="checkbox"/> <input type="checkbox"/> <input type="checkbox"/> <input type="checkbox"/> <input type="checkbox"/>	<input type="checkbox"/> <input type="checkbox"/> <input type="checkbox"/> <input type="checkbox"/> <input type="checkbox"/> <input type="checkbox"/> <input type="checkbox"/> <input type="checkbox"/> <input type="checkbox"/> <input type="checkbox"/> <input type="checkbox"/> <input type="checkbox"/> <input type="checkbox"/> <input type="checkbox"/> <input type="checkbox"/>	<input type="checkbox"/> <input type="checkbox"/> <input type="checkbox"/> <input type="checkbox"/> <input type="checkbox"/> <input type="checkbox"/> <input type="checkbox"/> <input type="checkbox"/> <input type="checkbox"/> <input type="checkbox"/> <input type="checkbox"/> <input type="checkbox"/> <input type="checkbox"/> <input type="checkbox"/> <input type="checkbox"/>
<i>Asociaciones del agua (por ejemplo, NM Groundwater Assoc., NM Rural Water Assoc.)</i>	<input type="checkbox"/> <input type="checkbox"/> <input type="checkbox"/> <input type="checkbox"/> <input type="checkbox"/> <input type="checkbox"/> <input type="checkbox"/> <input type="checkbox"/> <input type="checkbox"/> <input type="checkbox"/> <input type="checkbox"/> <input type="checkbox"/> <input type="checkbox"/> <input type="checkbox"/> <input type="checkbox"/>	<input type="checkbox"/> <input type="checkbox"/> <input type="checkbox"/> <input type="checkbox"/> <input type="checkbox"/> <input type="checkbox"/> <input type="checkbox"/> <input type="checkbox"/> <input type="checkbox"/> <input type="checkbox"/> <input type="checkbox"/> <input type="checkbox"/> <input type="checkbox"/> <input type="checkbox"/> <input type="checkbox"/>	<input type="checkbox"/> <input type="checkbox"/> <input type="checkbox"/> <input type="checkbox"/> <input type="checkbox"/> <input type="checkbox"/> <input type="checkbox"/> <input type="checkbox"/> <input type="checkbox"/> <input type="checkbox"/> <input type="checkbox"/> <input type="checkbox"/> <input type="checkbox"/> <input type="checkbox"/> <input type="checkbox"/>	<input type="checkbox"/> <input type="checkbox"/> <input type="checkbox"/> <input type="checkbox"/> <input type="checkbox"/> <input type="checkbox"/> <input type="checkbox"/> <input type="checkbox"/> <input type="checkbox"/> <input type="checkbox"/> <input type="checkbox"/> <input type="checkbox"/> <input type="checkbox"/> <input type="checkbox"/> <input type="checkbox"/>	<input type="checkbox"/> <input type="checkbox"/> <input type="checkbox"/> <input type="checkbox"/> <input type="checkbox"/> <input type="checkbox"/> <input type="checkbox"/> <input type="checkbox"/> <input type="checkbox"/> <input type="checkbox"/> <input type="checkbox"/> <input type="checkbox"/> <input type="checkbox"/> <input type="checkbox"/> <input type="checkbox"/>
<i>Agencias estatales (por ejemplo, NMISC, NMOSE)</i>	<input type="checkbox"/> <input type="checkbox"/> <input type="checkbox"/> <input type="checkbox"/> <input type="checkbox"/> <input type="checkbox"/> <input type="checkbox"/> <input type="checkbox"/> <input type="checkbox"/> <input type="checkbox"/> <input type="checkbox"/> <input type="checkbox"/> <input type="checkbox"/> <input type="checkbox"/> <input type="checkbox"/>	<input type="checkbox"/> <input type="checkbox"/> <input type="checkbox"/> <input type="checkbox"/> <input type="checkbox"/> <input type="checkbox"/> <input type="checkbox"/> <input type="checkbox"/> <input type="checkbox"/> <input type="checkbox"/> <input type="checkbox"/> <input type="checkbox"/> <input type="checkbox"/> <input type="checkbox"/> <input type="checkbox"/>	<input type="checkbox"/> <input type="checkbox"/> <input type="checkbox"/> <input type="checkbox"/> <input type="checkbox"/> <input type="checkbox"/> <input type="checkbox"/> <input type="checkbox"/> <input type="checkbox"/> <input type="checkbox"/> <input type="checkbox"/> <input type="checkbox"/> <input type="checkbox"/> <input type="checkbox"/> <input type="checkbox"/>	<input type="checkbox"/> <input type="checkbox"/> <input type="checkbox"/> <input type="checkbox"/> <input type="checkbox"/> <input type="checkbox"/> <input type="checkbox"/> <input type="checkbox"/> <input type="checkbox"/> <input type="checkbox"/> <input type="checkbox"/> <input type="checkbox"/> <input type="checkbox"/> <input type="checkbox"/> <input type="checkbox"/>	<input type="checkbox"/> <input type="checkbox"/> <input type="checkbox"/> <input type="checkbox"/> <input type="checkbox"/> <input type="checkbox"/> <input type="checkbox"/> <input type="checkbox"/> <input type="checkbox"/> <input type="checkbox"/> <input type="checkbox"/> <input type="checkbox"/> <input type="checkbox"/> <input type="checkbox"/> <input type="checkbox"/>
<i>Agencias federales</i>	<input type="checkbox"/> <input type="checkbox"/> <input type="checkbox"/> <input type="checkbox"/> <input type="checkbox"/> <input type="checkbox"/> <input type="checkbox"/> <input type="checkbox"/> <input type="checkbox"/> <input type="checkbox"/> <input type="checkbox"/> <input type="checkbox"/> <input type="checkbox"/> <input type="checkbox"/> <input type="checkbox"/>	<input type="checkbox"/> <input type="checkbox"/> <input type="checkbox"/> <input type="checkbox"/> <input type="checkbox"/> <input type="checkbox"/> <input type="checkbox"/> <input type="checkbox"/> <input type="checkbox"/> <input type="checkbox"/> <input type="checkbox"/> <input type="checkbox"/> <input type="checkbox"/> <input type="checkbox"/> <input type="checkbox"/>	<input type="checkbox"/> <input type="checkbox"/> <input type="checkbox"/> <input type="checkbox"/> <input type="checkbox"/> <input type="checkbox"/> <input type="checkbox"/> <input type="checkbox"/> <input type="checkbox"/> <input type="checkbox"/> <input type="checkbox"/> <input type="checkbox"/> <input type="checkbox"/> <input type="checkbox"/> <input type="checkbox"/>	<input type="checkbox"/> <input type="checkbox"/> <input type="checkbox"/> <input type="checkbox"/> <input type="checkbox"/> <input type="checkbox"/> <input type="checkbox"/> <input type="checkbox"/> <input type="checkbox"/> <input type="checkbox"/> <input type="checkbox"/> <input type="checkbox"/> <input type="checkbox"/> <input type="checkbox"/> <input type="checkbox"/>	<input type="checkbox"/> <input type="checkbox"/> <input type="checkbox"/> <input type="checkbox"/> <input type="checkbox"/> <input type="checkbox"/> <input type="checkbox"/> <input type="checkbox"/> <input type="checkbox"/> <input type="checkbox"/> <input type="checkbox"/> <input type="checkbox"/> <input type="checkbox"/> <input type="checkbox"/> <input type="checkbox"/>
<i>Gobiernos municipales</i>	<input type="checkbox"/> <input type="checkbox"/> <input type="checkbox"/> <input type="checkbox"/> <input type="checkbox"/> <input type="checkbox"/> <input type="checkbox"/> <input type="checkbox"/> <input type="checkbox"/> <input type="checkbox"/> <input type="checkbox"/> <input type="checkbox"/> <input type="checkbox"/> <input type="checkbox"/> <input type="checkbox"/>	<input type="checkbox"/> <input type="checkbox"/> <input type="checkbox"/> <input type="checkbox"/> <input type="checkbox"/> <input type="checkbox"/> <input type="checkbox"/> <input type="checkbox"/> <input type="checkbox"/> <input type="checkbox"/> <input type="checkbox"/> <input type="checkbox"/> <input type="checkbox"/> <input type="checkbox"/> <input type="checkbox"/>	<input type="checkbox"/> <input type="checkbox"/> <input type="checkbox"/> <input type="checkbox"/> <input type="checkbox"/> <input type="checkbox"/> <input type="checkbox"/> <input type="checkbox"/> <input type="checkbox"/> <input type="checkbox"/> <input type="checkbox"/> <input type="checkbox"/> <input type="checkbox"/> <input type="checkbox"/> <input type="checkbox"/>	<input type="checkbox"/> <input type="checkbox"/> <input type="checkbox"/> <input type="checkbox"/> <input type="checkbox"/> <input type="checkbox"/> <input type="checkbox"/> <input type="checkbox"/> <input type="checkbox"/> <input type="checkbox"/> <input type="checkbox"/> <input type="checkbox"/> <input type="checkbox"/> <input type="checkbox"/> <input type="checkbox"/>	<input type="checkbox"/> <input type="checkbox"/> <input type="checkbox"/> <input type="checkbox"/> <input type="checkbox"/> <input type="checkbox"/> <input type="checkbox"/> <input type="checkbox"/> <input type="checkbox"/> <input type="checkbox"/> <input type="checkbox"/> <input type="checkbox"/> <input type="checkbox"/> <input type="checkbox"/> <input type="checkbox"/>
<i>Gobiernos de condados</i>	<input type="checkbox"/> <input type="checkbox"/> <input type="checkbox"/> <input type="checkbox"/> <input type="checkbox"/> <input type="checkbox"/> <input type="checkbox"/> <input type="checkbox"/> <input type="checkbox"/> <input type="checkbox"/> <input type="checkbox"/> <input type="checkbox"/> <input type="checkbox"/> <input type="checkbox"/> <input type="checkbox"/>	<input type="checkbox"/> <input type="checkbox"/> <input type="checkbox"/> <input type="checkbox"/> <input type="checkbox"/> <input type="checkbox"/> <input type="checkbox"/> <input type="checkbox"/> <input type="checkbox"/> <input type="checkbox"/> <input type="checkbox"/> <input type="checkbox"/> <input type="checkbox"/> <input type="checkbox"/> <input type="checkbox"/>	<input type="checkbox"/> <input type="checkbox"/> <input type="checkbox"/> <input type="checkbox"/> <input type="checkbox"/> <input type="checkbox"/> <input type="checkbox"/> <input type="checkbox"/> <input type="checkbox"/> <input type="checkbox"/> <input type="checkbox"/> <input type="checkbox"/> <input type="checkbox"/> <input type="checkbox"/> <input type="checkbox"/>	<input type="checkbox"/> <input type="checkbox"/> <input type="checkbox"/> <input type="checkbox"/> <input type="checkbox"/> <input type="checkbox"/> <input type="checkbox"/> <input type="checkbox"/> <input type="checkbox"/> <input type="checkbox"/> <input type="checkbox"/> <input type="checkbox"/> <input type="checkbox"/> <input type="checkbox"/> <input type="checkbox"/>	<input type="checkbox"/> <input type="checkbox"/> <input type="checkbox"/> <input type="checkbox"/> <input type="checkbox"/> <input type="checkbox"/> <input type="checkbox"/> <input type="checkbox"/> <input type="checkbox"/> <input type="checkbox"/> <input type="checkbox"/> <input type="checkbox"/> <input type="checkbox"/> <input type="checkbox"/> <input type="checkbox"/>
<i>Grupos de interés público</i>	<input type="checkbox"/> <input type="checkbox"/> <input type="checkbox"/> <input type="checkbox"/> <input type="checkbox"/> <input type="checkbox"/> <input type="checkbox"/> <input type="checkbox"/> <input type="checkbox"/> <input type="checkbox"/> <input type="checkbox"/> <input type="checkbox"/> <input type="checkbox"/> <input type="checkbox"/> <input type="checkbox"/>	<input type="checkbox"/> <input type="checkbox"/> <input type="checkbox"/> <input type="checkbox"/> <input type="checkbox"/> <input type="checkbox"/> <input type="checkbox"/> <input type="checkbox"/> <input type="checkbox"/> <input type="checkbox"/> <input type="checkbox"/> <input type="checkbox"/> <input type="checkbox"/> <input type="checkbox"/> <input type="checkbox"/>	<input type="checkbox"/> <input type="checkbox"/> <input type="checkbox"/> <input type="checkbox"/> <input type="checkbox"/> <input type="checkbox"/> <input type="checkbox"/> <input type="checkbox"/> <input type="checkbox"/> <input type="checkbox"/> <input type="checkbox"/> <input type="checkbox"/> <input type="checkbox"/> <input type="checkbox"/> <input type="checkbox"/>	<input type="checkbox"/> <input type="checkbox"/> <input type="checkbox"/> <input type="checkbox"/> <input type="checkbox"/> <input type="checkbox"/> <input type="checkbox"/> <input type="checkbox"/> <input type="checkbox"/> <input type="checkbox"/> <input type="checkbox"/> <input type="checkbox"/> <input type="checkbox"/> <input type="checkbox"/> <input type="checkbox"/>	<input type="checkbox"/> <input type="checkbox"/> <input type="checkbox"/> <input type="checkbox"/> <input type="checkbox"/> <input type="checkbox"/> <input type="checkbox"/> <input type="checkbox"/> <input type="checkbox"/> <input type="checkbox"/> <input type="checkbox"/> <input type="checkbox"/> <input type="checkbox"/> <input type="checkbox"/> <input type="checkbox"/>
<i>Grupos de interés medioambiental</i>	<input type="checkbox"/> <input type="checkbox"/> <input type="checkbox"/> <input type="checkbox"/> <input type="checkbox"/> <input type="checkbox"/> <input type="checkbox"/> <input type="checkbox"/> <input type="checkbox"/> <input type="checkbox"/> <input type="checkbox"/> <input type="checkbox"/> <input type="checkbox"/> <input type="checkbox"/> <input type="checkbox"/>	<input type="checkbox"/> <input type="checkbox"/> <input type="checkbox"/> <input type="checkbox"/> <input type="checkbox"/> <input type="checkbox"/> <input type="checkbox"/> <input type="checkbox"/> <input type="checkbox"/> <input type="checkbox"/> <input type="checkbox"/> <input type="checkbox"/> <input type="checkbox"/> <input type="checkbox"/> <input type="checkbox"/>	<input type="checkbox"/> <input type="checkbox"/> <input type="checkbox"/> <input type="checkbox"/> <input type="checkbox"/> <input type="checkbox"/> <input type="checkbox"/> <input type="checkbox"/> <input type="checkbox"/> <input type="checkbox"/> <input type="checkbox"/> <input type="checkbox"/> <input type="checkbox"/> <input type="checkbox"/> <input type="checkbox"/>	<input type="checkbox"/> <input type="checkbox"/> <input type="checkbox"/> <input type="checkbox"/> <input type="checkbox"/> <input type="checkbox"/> <input type="checkbox"/> <input type="checkbox"/> <input type="checkbox"/> <input type="checkbox"/> <input type="checkbox"/> <input type="checkbox"/> <input type="checkbox"/> <input type="checkbox"/> <input type="checkbox"/>	<input type="checkbox"/> <input type="checkbox"/> <input type="checkbox"/> <input type="checkbox"/> <input type="checkbox"/> <input type="checkbox"/> <input type="checkbox"/> <input type="checkbox"/> <input type="checkbox"/> <input type="checkbox"/> <input type="checkbox"/> <input type="checkbox"/> <input type="checkbox"/> <input type="checkbox"/> <input type="checkbox"/>
<i>Público general</i>	<input type="checkbox"/> <input type="checkbox"/> <input type="checkbox"/> <input type="checkbox"/> <input type="checkbox"/> <input type="checkbox"/> <input type="checkbox"/> <input type="checkbox"/> <input type="checkbox"/> <input type="checkbox"/> <input type="checkbox"/> <input type="checkbox"/> <input type="checkbox"/> <input type="checkbox"/> <input type="checkbox"/>	<input type="checkbox"/> <input type="checkbox"/> <input type="checkbox"/> <input type="checkbox"/> <input type="checkbox"/> <input type="checkbox"/> <input type="checkbox"/> <input type="checkbox"/> <input type="checkbox"/> <input type="checkbox"/> <input type="checkbox"/> <input type="checkbox"/> <input type="checkbox"/> <input type="checkbox"/> <input type="checkbox"/>	<input type="checkbox"/> <input type="checkbox"/> <input type="checkbox"/> <input type="checkbox"/> <input type="checkbox"/> <input type="checkbox"/> <input type="checkbox"/> <input type="checkbox"/> <input type="checkbox"/> <input type="checkbox"/> <input type="checkbox"/> <input type="checkbox"/> <input type="checkbox"/> <input type="checkbox"/> <input type="checkbox"/>	<input type="checkbox"/> <input type="checkbox"/> <input type="checkbox"/> <input type="checkbox"/> <input type="checkbox"/> <input type="checkbox"/> <input type="checkbox"/> <input type="checkbox"/> <input type="checkbox"/> <input type="checkbox"/> <input type="checkbox"/> <input type="checkbox"/> <input type="checkbox"/> <input type="checkbox"/> <input type="checkbox"/>	<input type="checkbox"/> <input type="checkbox"/> <input type="checkbox"/> <input type="checkbox"/> <input type="checkbox"/> <input type="checkbox"/> <input type="checkbox"/> <input type="checkbox"/> <input type="checkbox"/> <input type="checkbox"/> <input type="checkbox"/> <input type="checkbox"/> <input type="checkbox"/> <input type="checkbox"/> <input type="checkbox"/>
<i>Otro</i>	<input type="text"/>	<input type="text"/>	<input type="text"/>	<input type="text"/>	<input type="text"/>

Q13: Is the current requirement for a minimum of two general public meetings during each planning cycle sufficient?

Instructions: Place one dot next to the answer you most agree with.

No public meetings

<input type="radio"/>	<input type="radio"/>	<input type="radio"/>	<input type="radio"/>	<input type="radio"/>	<input type="radio"/>	<input type="radio"/>	<input type="radio"/>	<input type="radio"/>	<input type="radio"/>	<input type="radio"/>	<input type="radio"/>	<input type="radio"/>	<input type="radio"/>	<input type="radio"/>
<input type="radio"/>	<input type="radio"/>	<input type="radio"/>	<input type="radio"/>	<input type="radio"/>	<input type="radio"/>	<input type="radio"/>	<input type="radio"/>	<input type="radio"/>	<input type="radio"/>	<input type="radio"/>	<input type="radio"/>	<input type="radio"/>	<input type="radio"/>	<input type="radio"/>

1 public meeting should be required

<input type="radio"/>	<input type="radio"/>	<input type="radio"/>	<input type="radio"/>	<input type="radio"/>	<input type="radio"/>	<input type="radio"/>	<input type="radio"/>	<input type="radio"/>	<input type="radio"/>	<input type="radio"/>	<input type="radio"/>	<input type="radio"/>	<input type="radio"/>	<input type="radio"/>
<input type="radio"/>	<input type="radio"/>	<input type="radio"/>	<input type="radio"/>	<input type="radio"/>	<input type="radio"/>	<input type="radio"/>	<input type="radio"/>	<input type="radio"/>	<input type="radio"/>	<input type="radio"/>	<input type="radio"/>	<input type="radio"/>	<input type="radio"/>	<input type="radio"/>

A minimum of 2 public meetings should be required

<input type="radio"/>	<input type="radio"/>	<input type="radio"/>	<input type="radio"/>	<input type="radio"/>	<input type="radio"/>	<input type="radio"/>	<input type="radio"/>	<input type="radio"/>	<input type="radio"/>	<input type="radio"/>	<input type="radio"/>	<input type="radio"/>	<input type="radio"/>	<input type="radio"/>
<input type="radio"/>	<input type="radio"/>	<input type="radio"/>	<input type="radio"/>	<input type="radio"/>	<input type="radio"/>	<input type="radio"/>	<input type="radio"/>	<input type="radio"/>	<input type="radio"/>	<input type="radio"/>	<input type="radio"/>	<input type="radio"/>	<input type="radio"/>	<input type="radio"/>

A few more than 2 public meetings should be required

<input type="radio"/>	<input type="radio"/>	<input type="radio"/>	<input type="radio"/>	<input type="radio"/>	<input type="radio"/>	<input type="radio"/>	<input type="radio"/>	<input type="radio"/>	<input type="radio"/>	<input type="radio"/>	<input type="radio"/>	<input type="radio"/>	<input type="radio"/>	<input type="radio"/>
<input type="radio"/>	<input type="radio"/>	<input type="radio"/>	<input type="radio"/>	<input type="radio"/>	<input type="radio"/>	<input type="radio"/>	<input type="radio"/>	<input type="radio"/>	<input type="radio"/>	<input type="radio"/>	<input type="radio"/>	<input type="radio"/>	<input type="radio"/>	<input type="radio"/>

Many more than 2 public meetings should be required

<input type="radio"/>	<input type="radio"/>	<input type="radio"/>	<input type="radio"/>	<input type="radio"/>	<input type="radio"/>	<input type="radio"/>	<input type="radio"/>	<input type="radio"/>	<input type="radio"/>	<input type="radio"/>	<input type="radio"/>	<input type="radio"/>	<input type="radio"/>	<input type="radio"/>
<input type="radio"/>	<input type="radio"/>	<input type="radio"/>	<input type="radio"/>	<input type="radio"/>	<input type="radio"/>	<input type="radio"/>	<input type="radio"/>	<input type="radio"/>	<input type="radio"/>	<input type="radio"/>	<input type="radio"/>	<input type="radio"/>	<input type="radio"/>	<input type="radio"/>

P13: ¿Es suficiente el requisito actual de un mínimo de dos reuniones públicas generales durante cada ciclo de planificación?

Instrucciones: Coloca un punto junto a la respuesta con la que estés más de acuerdo.

Ninguna reunión pública

<input type="radio"/>	<input type="radio"/>	<input type="radio"/>	<input type="radio"/>	<input type="radio"/>	<input type="radio"/>	<input type="radio"/>	<input type="radio"/>	<input type="radio"/>	<input type="radio"/>	<input type="radio"/>	<input type="radio"/>	<input type="radio"/>	<input type="radio"/>	<input type="radio"/>
<input type="radio"/>	<input type="radio"/>	<input type="radio"/>	<input type="radio"/>	<input type="radio"/>	<input type="radio"/>	<input type="radio"/>	<input type="radio"/>	<input type="radio"/>	<input type="radio"/>	<input type="radio"/>	<input type="radio"/>	<input type="radio"/>	<input type="radio"/>	<input type="radio"/>

1 reunión pública obligatoria

<input type="radio"/>	<input type="radio"/>	<input type="radio"/>	<input type="radio"/>	<input type="radio"/>	<input type="radio"/>	<input type="radio"/>	<input type="radio"/>	<input type="radio"/>	<input type="radio"/>	<input type="radio"/>	<input type="radio"/>	<input type="radio"/>	<input type="radio"/>	<input type="radio"/>
<input type="radio"/>	<input type="radio"/>	<input type="radio"/>	<input type="radio"/>	<input type="radio"/>	<input type="radio"/>	<input type="radio"/>	<input type="radio"/>	<input type="radio"/>	<input type="radio"/>	<input type="radio"/>	<input type="radio"/>	<input type="radio"/>	<input type="radio"/>	<input type="radio"/>

Se requiere un mínimo de 2 reuniones públicas

<input type="radio"/>	<input type="radio"/>	<input type="radio"/>	<input type="radio"/>	<input type="radio"/>	<input type="radio"/>	<input type="radio"/>	<input type="radio"/>	<input type="radio"/>	<input type="radio"/>	<input type="radio"/>	<input type="radio"/>	<input type="radio"/>	<input type="radio"/>	<input type="radio"/>
<input type="radio"/>	<input type="radio"/>	<input type="radio"/>	<input type="radio"/>	<input type="radio"/>	<input type="radio"/>	<input type="radio"/>	<input type="radio"/>	<input type="radio"/>	<input type="radio"/>	<input type="radio"/>	<input type="radio"/>	<input type="radio"/>	<input type="radio"/>	<input type="radio"/>

Se requerirán algunas reuniones públicas más de 2

<input type="radio"/>	<input type="radio"/>	<input type="radio"/>	<input type="radio"/>	<input type="radio"/>	<input type="radio"/>	<input type="radio"/>	<input type="radio"/>	<input type="radio"/>	<input type="radio"/>	<input type="radio"/>	<input type="radio"/>	<input type="radio"/>	<input type="radio"/>	<input type="radio"/>
<input type="radio"/>	<input type="radio"/>	<input type="radio"/>	<input type="radio"/>	<input type="radio"/>	<input type="radio"/>	<input type="radio"/>	<input type="radio"/>	<input type="radio"/>	<input type="radio"/>	<input type="radio"/>	<input type="radio"/>	<input type="radio"/>	<input type="radio"/>	<input type="radio"/>

Muchas más de 2 reuniones públicas

<input type="radio"/>	<input type="radio"/>	<input type="radio"/>	<input type="radio"/>	<input type="radio"/>	<input type="radio"/>	<input type="radio"/>	<input type="radio"/>	<input type="radio"/>	<input type="radio"/>	<input type="radio"/>	<input type="radio"/>	<input type="radio"/>	<input type="radio"/>	<input type="radio"/>
<input type="radio"/>	<input type="radio"/>	<input type="radio"/>	<input type="radio"/>	<input type="radio"/>	<input type="radio"/>	<input type="radio"/>	<input type="radio"/>	<input type="radio"/>	<input type="radio"/>	<input type="radio"/>	<input type="radio"/>	<input type="radio"/>	<input type="radio"/>	<input type="radio"/>

Q14: In what other ways should New Mexicans be engaged in the water planning process?

Instructions: Place one dot on up to three responses that reflect your top priorities (one dot only per option, three dots total).
Use one of the blank squares to describe any other ways that you'd like New Mexicans to be engaged.

*Receive information about the process
via websites, newsletters, etc.*

*Be invited to attend informational events/open
houses about the water planning process*

Complete online surveys/comment forms

Participate in focus groups or listening sessions

*Review and comment on draft regional
water plans before they are finalized*

Other:

P14: ¿De qué otras formas deberían participar los ciudadanos de Nuevo México en el proceso de planificación del agua?

Instrucciones: Coloque un punto en un total de tres respuestas que reflejen sus principales prioridades (sólo un punto por opción, tres puntos en total). Utiliza uno de los cuadros en blanco para describir otras formas en las que te gustaría que los habitantes de Nuevo México participaran.

Recibir información sobre el proceso a través de sitios web, folletos informativos, etc.

Ser invitado a asistir a eventos informativos o públicos sobre el proceso de planificación del agua

Rellenar encuestas/formularios de comentarios en línea

Participar en grupos de discusión o sesiones de escucha

Revisar y comentar los borradores de los planes hidrológicos regionales antes de su finalización

Otro:

Q15: Are there any other considerations not highlighted here that should be included in determining who will be involved in regional water planning and how future regional planning entities will function?

Instructions: Use the comment card to provide any other considerations.

P15: ¿Hay alguna otra consideración que no se haya destacado aquí y que deba incluirse a la hora de determinar quién participará en la planificación regional de los recursos hídricos y cómo funcionarán las futuras entidades de planificación regional?

Instrucciones: Utilice la tarjeta de comentarios para aportar cualquier otra consideración.

WHAT is involved in water planning?



¿QUÉ implica la planificación del agua?

Regional water planning aims to support sustainable management of water resources for New Mexico's communities. Typically, water plans evaluate current and forecasted future water conditions by considering how factors like changing climate, population, and regional priorities affect the balance between water availability and need.

With this information, plans explore how future water availability and water needs can be balanced via programs, policies, and projects. Through the planning process, the resources and responsibilities to achieve these strategies are identified.

While the specifics can vary, regional plans serve as the guiding document for water planners, users, and communities to understand their water future and what actions are needed to improve resilience, sustainability, and balance.

Given your interests, please use the activities sheets to answer the following questions:

Q16: What key questions should each regional plan answer?

Q17: What types of implementation strategies should be included in regional water plans to create a balanced water future?

La planificación regional del agua tiene como objetivo apoyar la administración sostenible de los recursos de agua para las comunidades de Nuevo México. Los planes de agua evalúan las condiciones actuales y futuras previstas considerando cómo factores como el cambio climático, la población y las prioridades regionales afectan al equilibrio entre disponibilidad y necesidad de agua.

Con esta información, los planes exploran cómo se pueden equilibrar la disponibilidad y las necesidades futuras de agua a través de programas, políticas y proyectos. A través del proceso de planificación, se identifican los recursos y las responsabilidades para lograr estas estrategias.

Aunque los detalles pueden variar, los planes regionales sirven como documento guía para que los planificadores, usuarios y comunidades del agua comprendan su futuro hídrico y qué acciones son necesarias para mejorar la resiliencia, la sostenibilidad y el equilibrio.

Teniendo en cuenta sus intereses, utilice las hojas de actividades para responder a las siguientes preguntas:

P16: ¿Qué preguntas clave debería responder cada plan regional?

P17: ¿Qué tipo de estrategias de aplicación deberían incluirse en los planes hidrológicos regionales para crear un futuro hídrico equilibrado?

WHAT are the metrics for reporting?

To understand water-related needs and measure success, the State will require reporting on regional projects, programs, and policies. This will help New Mexico better understand what investments are needed, their potential impacts, and the overall success of the regional water planning process.

Given your interests, please use the activities sheets to answer the following questions:

Q18: What key information would you like to know about the water projects, programs, and policies happening in your region?

Q19: What information is most important to track in the regional water planning process?

¿CUÁLES son las métricas para los reportes?

Para comprender las necesidades relacionadas con el agua y medir el éxito, el Estado exigirá la presentación de informes sobre proyectos, programas y políticas regionales. Esto ayudará a Nuevo México a entender mejor qué inversiones son necesarias, sus impactos potenciales, y el éxito general del proceso de planificación regional del agua.

Teniendo en cuenta sus intereses, utilice las hojas de actividades para responder a las siguientes preguntas:

P18: ¿Qué información clave le gustaría conocer sobre los proyectos, programas y políticas relacionados con el agua que se llevan a cabo en su región?

P19: ¿Qué información es más importante seguir en el proceso de planificación regional del agua?

Q16: What key questions should each regional plan answer?

Instructions: Place one dot on up to three responses that reflect your top priorities (one dot only per option, three dots total).

Use one of the blank squares to describe any other questions that you think the regional plan should answer.

<i>Where does the region's water come from?</i>	<input type="radio"/>	<input type="radio"/>	<input type="radio"/>	<input type="radio"/>	<input type="radio"/>	<input type="radio"/>	<input type="radio"/>
<i>How much water is available in the region today?</i>	<input type="radio"/>	<input type="radio"/>	<input type="radio"/>	<input type="radio"/>	<input type="radio"/>	<input type="radio"/>	<input type="radio"/>
<i>How much water will be available in the region in 2075?</i>	<input type="radio"/>	<input type="radio"/>	<input type="radio"/>	<input type="radio"/>	<input type="radio"/>	<input type="radio"/>	<input type="radio"/>
<i>What is the region's current water need?</i>	<input type="radio"/>	<input type="radio"/>	<input type="radio"/>	<input type="radio"/>	<input type="radio"/>	<input type="radio"/>	<input type="radio"/>
<i>How much water is used in various sectors in the region?</i>	<input type="radio"/>	<input type="radio"/>	<input type="radio"/>	<input type="radio"/>	<input type="radio"/>	<input type="radio"/>	<input type="radio"/>
<i>How much water will be needed in the region in 2075?</i>	<input type="radio"/>	<input type="radio"/>	<input type="radio"/>	<input type="radio"/>	<input type="radio"/>	<input type="radio"/>	<input type="radio"/>
<i>How can the region work to balance water needs to water availability?</i>	<input type="radio"/>	<input type="radio"/>	<input type="radio"/>	<input type="radio"/>	<input type="radio"/>	<input type="radio"/>	<input type="radio"/>
<i>How was the public involved in developing the regional water plan?</i>	<input type="radio"/>	<input type="radio"/>	<input type="radio"/>	<input type="radio"/>	<input type="radio"/>	<input type="radio"/>	<input type="radio"/>
<i>What are the priority strategies (e.g., projects, programs, policies) for the region?</i>	<input type="radio"/>	<input type="radio"/>	<input type="radio"/>	<input type="radio"/>	<input type="radio"/>	<input type="radio"/>	<input type="radio"/>
<i>How were the strategies prioritized for the region?</i>	<input type="radio"/>	<input type="radio"/>	<input type="radio"/>	<input type="radio"/>	<input type="radio"/>	<input type="radio"/>	<input type="radio"/>
<i>Who is responsible for implementing the priority strategies for the region?</i>	<input type="radio"/>	<input type="radio"/>	<input type="radio"/>	<input type="radio"/>	<input type="radio"/>	<input type="radio"/>	<input type="radio"/>
<i>What funding or other resources are needed to implement the priority strategies for the region?</i>	<input type="radio"/>	<input type="radio"/>	<input type="radio"/>	<input type="radio"/>	<input type="radio"/>	<input type="radio"/>	<input type="radio"/>

Other questions:

P16: ¿A qué preguntas claves debe responder cada plan regional?

Instrucciones: Coloque un punto en un máximo de tres respuestas que reflejen sus prioridades principales (solo un punto por opción, tres puntos en total).

Utilice los cuadros en blanco para identificar cualquier otra cosa que le gustaría saber sobre los proyectos, programas, y políticas del agua.

¿De dónde viene el agua de la región?

¿Cuánta agua hay disponible actualmente en la región?

¿Cuánta agua habrá disponible en la región en 2075?

¿Cuáles son las necesidades actuales de agua de la región?

¿Cuánta agua se utiliza en los distintos sec-tores de la región?

¿Cuánta agua necesitará la región en 2075?

¿Cómo puede trabajar la región para equili-brar las necesidades de agua con la dis-ponibilidad de agua?

¿Cómo participó el público en la elaboración del plan regional del agua?

¿Cuáles son las estrategias prioritarias (por ejemplo, proyectos, programas, políticas) para la región?

¿Cómo se priorizaron las estrategias para la región?

¿Quién es el responsable de aplicar las es-trategias prioritarias para la región?

¿Qué financiación u otros recursos son necesarios para aplicar las estrategias prior-itarias para la región?

¿Otras preguntas?

Q17: What types of implementation strategies should be included in regional water plans to create a balanced water future?

Instrucciones: Place one dot on up to three responses that reflect your top priorities (one dot only per option, three dots total). Use the blank squares to identify any other types of implementation strategies.

Outreach and education

Municipal and household water efficiency and conservation

Agricultural water efficiency and conservation

Water storage

Water infrastructure improvements

Water sharing agreements

Watershed health & protection

Groundwater health & protection

Recreational water use protection

Other:

P17: ¿Qué tipo de estrategias de aplicación deben incluirse en los planes hidrológicos regionales para crear un futuro hídrico equilibrado?

Instrucciones: Coloque un punto en un máximo de tres respuestas que reflejen sus prioridades principales (solo un punto por opción, tres puntos en total). Utilice los cuadros en blanco para identificar cualquier otra cosa que le gustaría saber sobre los proyectos, programas, y políticas del agua.

Divulgación y educación

Eficiencia y conservación del agua a nivel municipal y doméstico

Eficiencia y conservación del agua en la agricultura

Almacenamiento de agua

Mejoramiento de las infraestructuras hidráulicas

Acuerdos del reparto del agua

Salud y protección de cuencas hidrográficas

Salud y protección de las aguas sub-terráneas

Protección de las aguas recreativas

Otro:

Q18: What key information would you like to know about the water projects, programs, and policies happening in your region?

Instructions: Place one dot on up to three responses that reflect your top priorities (one dot only per option, three dots total).

Use the blank squares to identify any other things that you would like to know about water projects, programs, and policies.

<i>Type of project, program or policy</i>	<input type="checkbox"/>	<input type="checkbox"/>	<input type="checkbox"/>	<input type="checkbox"/>	<input type="checkbox"/>	<input type="checkbox"/>	<input type="checkbox"/>	<input type="checkbox"/>	<input type="checkbox"/>	<input type="checkbox"/>	<input type="checkbox"/>	<input type="checkbox"/>	<input type="checkbox"/>	<input type="checkbox"/>
<i>Location</i>	<input type="checkbox"/>	<input type="checkbox"/>	<input type="checkbox"/>	<input type="checkbox"/>	<input type="checkbox"/>	<input type="checkbox"/>	<input type="checkbox"/>	<input type="checkbox"/>	<input type="checkbox"/>	<input type="checkbox"/>	<input type="checkbox"/>	<input type="checkbox"/>	<input type="checkbox"/>	<input type="checkbox"/>
<i>Cost</i>	<input type="checkbox"/>	<input type="checkbox"/>	<input type="checkbox"/>	<input type="checkbox"/>	<input type="checkbox"/>	<input type="checkbox"/>	<input type="checkbox"/>	<input type="checkbox"/>	<input type="checkbox"/>	<input type="checkbox"/>	<input type="checkbox"/>	<input type="checkbox"/>	<input type="checkbox"/>	<input type="checkbox"/>
<i>Timeline</i>	<input type="checkbox"/>	<input type="checkbox"/>	<input type="checkbox"/>	<input type="checkbox"/>	<input type="checkbox"/>	<input type="checkbox"/>	<input type="checkbox"/>	<input type="checkbox"/>	<input type="checkbox"/>	<input type="checkbox"/>	<input type="checkbox"/>	<input type="checkbox"/>	<input type="checkbox"/>	<input type="checkbox"/>
<i>Impact on water balance</i>	<input type="checkbox"/>	<input type="checkbox"/>	<input type="checkbox"/>	<input type="checkbox"/>	<input type="checkbox"/>	<input type="checkbox"/>	<input type="checkbox"/>	<input type="checkbox"/>	<input type="checkbox"/>	<input type="checkbox"/>	<input type="checkbox"/>	<input type="checkbox"/>	<input type="checkbox"/>	<input type="checkbox"/>
<i>Time sensitivity / urgency</i>	<input type="checkbox"/>	<input type="checkbox"/>	<input type="checkbox"/>	<input type="checkbox"/>	<input type="checkbox"/>	<input type="checkbox"/>	<input type="checkbox"/>	<input type="checkbox"/>	<input type="checkbox"/>	<input type="checkbox"/>	<input type="checkbox"/>	<input type="checkbox"/>	<input type="checkbox"/>	<input type="checkbox"/>
<i>Cultural impacts (e.g., number of people impacted)</i>	<input type="checkbox"/>	<input type="checkbox"/>	<input type="checkbox"/>	<input type="checkbox"/>	<input type="checkbox"/>	<input type="checkbox"/>	<input type="checkbox"/>	<input type="checkbox"/>	<input type="checkbox"/>	<input type="checkbox"/>	<input type="checkbox"/>	<input type="checkbox"/>	<input type="checkbox"/>	<input type="checkbox"/>
<i>Ecological impacts</i>	<input type="checkbox"/>	<input type="checkbox"/>	<input type="checkbox"/>	<input type="checkbox"/>	<input type="checkbox"/>	<input type="checkbox"/>	<input type="checkbox"/>	<input type="checkbox"/>	<input type="checkbox"/>	<input type="checkbox"/>	<input type="checkbox"/>	<input type="checkbox"/>	<input type="checkbox"/>	<input type="checkbox"/>

Other:

--	--	--	--	--	--	--	--	--	--	--	--	--	--	--

P18: ¿Qué información clave le gustaría saber sobre los proyectos, programas y políticas relacionados con el agua en su región?

Instrucciones: Coloque un punto en un máximo de tres respuestas que reflejen sus prioridades principales (solo un punto por opción, tres puntos en total). Utilice los cuadros en blanco para identificar cualquier otra cosa que le gustaría saber sobre los proyectos, programas, y políticas del agua.

<i>Tipo de proyecto, programa o política</i>	<input type="radio"/>	<input type="radio"/>	<input type="radio"/>	<input type="radio"/>	<input type="radio"/>	<input type="radio"/>	<input type="radio"/>	<input type="radio"/>	<input type="radio"/>	<input type="radio"/>	<input type="radio"/>	<input type="radio"/>	<input type="radio"/>	<input type="radio"/>
<i>Ubicación</i>	<input type="radio"/>	<input type="radio"/>	<input type="radio"/>	<input type="radio"/>	<input type="radio"/>	<input type="radio"/>	<input type="radio"/>	<input type="radio"/>	<input type="radio"/>	<input type="radio"/>	<input type="radio"/>	<input type="radio"/>	<input type="radio"/>	<input type="radio"/>
<i>Costo</i>	<input type="radio"/>	<input type="radio"/>	<input type="radio"/>	<input type="radio"/>	<input type="radio"/>	<input type="radio"/>	<input type="radio"/>	<input type="radio"/>	<input type="radio"/>	<input type="radio"/>	<input type="radio"/>	<input type="radio"/>	<input type="radio"/>	<input type="radio"/>
<i>Cronología</i>	<input type="radio"/>	<input type="radio"/>	<input type="radio"/>	<input type="radio"/>	<input type="radio"/>	<input type="radio"/>	<input type="radio"/>	<input type="radio"/>	<input type="radio"/>	<input type="radio"/>	<input type="radio"/>	<input type="radio"/>	<input type="radio"/>	<input type="radio"/>
<i>Impacto en el equilibrio hídrico</i>	<input type="radio"/>	<input type="radio"/>	<input type="radio"/>	<input type="radio"/>	<input type="radio"/>	<input type="radio"/>	<input type="radio"/>	<input type="radio"/>	<input type="radio"/>	<input type="radio"/>	<input type="radio"/>	<input type="radio"/>	<input type="radio"/>	<input type="radio"/>
<i>Sensibilidad temporal/ urgencia</i>	<input type="radio"/>	<input type="radio"/>	<input type="radio"/>	<input type="radio"/>	<input type="radio"/>	<input type="radio"/>	<input type="radio"/>	<input type="radio"/>	<input type="radio"/>	<input type="radio"/>	<input type="radio"/>	<input type="radio"/>	<input type="radio"/>	<input type="radio"/>
<i>Impacto cultural (por ejemplo, número de personas afectadas)</i>	<input type="radio"/>	<input type="radio"/>	<input type="radio"/>	<input type="radio"/>	<input type="radio"/>	<input type="radio"/>	<input type="radio"/>	<input type="radio"/>	<input type="radio"/>	<input type="radio"/>	<input type="radio"/>	<input type="radio"/>	<input type="radio"/>	<input type="radio"/>
<i>Impactos ecológicos</i>	<input type="radio"/>	<input type="radio"/>	<input type="radio"/>	<input type="radio"/>	<input type="radio"/>	<input type="radio"/>	<input type="radio"/>	<input type="radio"/>	<input type="radio"/>	<input type="radio"/>	<input type="radio"/>	<input type="radio"/>	<input type="radio"/>	<input type="radio"/>

Otro:

--	--	--	--	--	--	--	--	--	--	--	--	--	--	--

Q19: What information is most important to track in the regional water planning process?

Instructions: Place one dot on up to three responses that reflect your top priorities (one dot only per option, three dots total). Use the blank squares to identify anything else that is important to track.

<i>Ability for local entities to implement plans and obstacles encountered</i>	<input type="radio"/>	<input type="radio"/>	<input type="radio"/>	<input type="radio"/>	<input type="radio"/>	<input type="radio"/>	<input type="radio"/>
<i>Ability to secure funding for plan implementation</i>	<input type="radio"/>	<input type="radio"/>	<input type="radio"/>	<input type="radio"/>	<input type="radio"/>	<input type="radio"/>	<input type="radio"/>
<i>Contributions to long-term water security for the region</i>	<input type="radio"/>	<input type="radio"/>	<input type="radio"/>	<input type="radio"/>	<input type="radio"/>	<input type="radio"/>	<input type="radio"/>
<i>Ability to achieve local water balance objectives</i>	<input type="radio"/>	<input type="radio"/>	<input type="radio"/>	<input type="radio"/>	<input type="radio"/>	<input type="radio"/>	<input type="radio"/>
<i>Contribution to state-wide water objectives</i>	<input type="radio"/>	<input type="radio"/>	<input type="radio"/>	<input type="radio"/>	<input type="radio"/>	<input type="radio"/>	<input type="radio"/>
<i>Number of projects, programs or policies implemented</i>	<input type="radio"/>	<input type="radio"/>	<input type="radio"/>	<input type="radio"/>	<input type="radio"/>	<input type="radio"/>	<input type="radio"/>
<i>Amount of funding received</i>	<input type="radio"/>	<input type="radio"/>	<input type="radio"/>	<input type="radio"/>	<input type="radio"/>	<input type="radio"/>	<input type="radio"/>
<i>Amount of water conserved</i>	<input type="radio"/>	<input type="radio"/>	<input type="radio"/>	<input type="radio"/>	<input type="radio"/>	<input type="radio"/>	<input type="radio"/>
<i>Number of people involved in the planning process</i>	<input type="radio"/>	<input type="radio"/>	<input type="radio"/>	<input type="radio"/>	<input type="radio"/>	<input type="radio"/>	<input type="radio"/>
<i>Number of people impacted by plan implementation</i>	<input type="radio"/>	<input type="radio"/>	<input type="radio"/>	<input type="radio"/>	<input type="radio"/>	<input type="radio"/>	<input type="radio"/>
<i>Ability to identify and implement shortage sharing or alternative administration strategies</i>	<input type="radio"/>	<input type="radio"/>	<input type="radio"/>	<input type="radio"/>	<input type="radio"/>	<input type="radio"/>	<input type="radio"/>
<i>Impacts to underserved communities</i>	<input type="radio"/>	<input type="radio"/>	<input type="radio"/>	<input type="radio"/>	<input type="radio"/>	<input type="radio"/>	<input type="radio"/>
<i>Climate change impacts</i>	<input type="radio"/>	<input type="radio"/>	<input type="radio"/>	<input type="radio"/>	<input type="radio"/>	<input type="radio"/>	<input type="radio"/>

Other questions:

P19: ¿Qué información es más importante seguir en el proceso de planificación regional del agua?

Instrucciones: Coloque un punto en un máximo de tres respuestas que reflejen sus prioridades principales (solo un punto por opción, tres puntos en total).

Utilice los cuadros en blanco para identificar cualquier otra cosa que le gustaría saber sobre los proyectos, programas, y políticas del agua.

<i>Capacidad de las entidades locales para implementar los planes y obstáculos encontrados</i>	<input type="radio"/>	<input type="radio"/>	<input type="radio"/>	<input type="radio"/>	<input type="radio"/>	<input type="radio"/>	<input type="radio"/>
<i>Capacidad para asegurar la financiación de la aplicación del plan</i>	<input type="radio"/>	<input type="radio"/>	<input type="radio"/>	<input type="radio"/>	<input type="radio"/>	<input type="radio"/>	<input type="radio"/>
<i>Contribución a la seguridad hídrica a largo plazo de la región</i>	<input type="radio"/>	<input type="radio"/>	<input type="radio"/>	<input type="radio"/>	<input type="radio"/>	<input type="radio"/>	<input type="radio"/>
<i>Capacidad para cumplir con los objetivos locales del equilibrio hídrico</i>	<input type="radio"/>	<input type="radio"/>	<input type="radio"/>	<input type="radio"/>	<input type="radio"/>	<input type="radio"/>	<input type="radio"/>
<i>Contribución a los objetivos hídricos a escala estatal</i>	<input type="radio"/>	<input type="radio"/>	<input type="radio"/>	<input type="radio"/>	<input type="radio"/>	<input type="radio"/>	<input type="radio"/>
<i>Número de proyectos, programas o políticas implementados</i>	<input type="radio"/>	<input type="radio"/>	<input type="radio"/>	<input type="radio"/>	<input type="radio"/>	<input type="radio"/>	<input type="radio"/>
<i>Cantidad de financiación recibida</i>	<input type="radio"/>	<input type="radio"/>	<input type="radio"/>	<input type="radio"/>	<input type="radio"/>	<input type="radio"/>	<input type="radio"/>
<i>Cantidad de agua conservada</i>	<input type="radio"/>	<input type="radio"/>	<input type="radio"/>	<input type="radio"/>	<input type="radio"/>	<input type="radio"/>	<input type="radio"/>
<i>Número de personas que participan en el proceso de planificación</i>	<input type="radio"/>	<input type="radio"/>	<input type="radio"/>	<input type="radio"/>	<input type="radio"/>	<input type="radio"/>	<input type="radio"/>
<i>Número de personas afectadas por la aplicación del plan</i>	<input type="radio"/>	<input type="radio"/>	<input type="radio"/>	<input type="radio"/>	<input type="radio"/>	<input type="radio"/>	<input type="radio"/>
<i>Capacidad para identificar y aplicar estrategias de reparto de carencias o de administración alternativa.</i>	<input type="radio"/>	<input type="radio"/>	<input type="radio"/>	<input type="radio"/>	<input type="radio"/>	<input type="radio"/>	<input type="radio"/>
<i>Impacto en las comunidades marginadas</i>	<input type="radio"/>	<input type="radio"/>	<input type="radio"/>	<input type="radio"/>	<input type="radio"/>	<input type="radio"/>	<input type="radio"/>
<i>Impactos del cambio climático</i>	<input type="radio"/>	<input type="radio"/>	<input type="radio"/>	<input type="radio"/>	<input type="radio"/>	<input type="radio"/>	<input type="radio"/>

Otro:

Thank you for your input!

We would really like to know if you have highlights, thoughts, questions, suggestions, criticisms, or things we might have missed.

Instructions: Use the sticky notes and/or comment box to share any other questions, comments or thoughts that you have related to regional water planning in New Mexico.



¡Gracias por su aportación!

Nos gustaría mucho que nos dijera si tiene algún comentario, idea, pregunta, sugerencia, crítica o algo que se nos haya pasado.

Instrucciones: Utilice las notas adhesivas y/o el cuadro de comentarios para compartir cualquier otra pregunta, comentario o idea que tenga en relación con la planificación regional del agua en Nuevo México.